

Áreas de intervenção de IGT em vigor

- Programa Especial
- Planos Territoriais de Âmbito Municipal

Recursos florestais

- Sobreiros e Azinheiras

Regime Florestal

- Regime florestal - Perímetro Florestal da Contenda
- Regime florestal - Perímetro Florestal das Ferrarias

Redes de defesa da floresta contra incêndios

- Postos de Vigia
- Rede de pontos de água
- Ponto de água (proposto)
- Rede Viária Florestal
- Rede secundária de FGC

Perigosidade de incêndio rural

- Áreas de perigosidade de incêndio alta e muito alta

Áreas percorridas por incêndios florestais (1997-2022)

- Restrição aplicável apenas aos povoamentos de sobreiro e azinheira

Rede rodoviária

- Rede Nacional, Estradas Regionais e Estradas Nacionais Desclassificadas sob jurisdição da IP
- Rede Municipal
- Estrada Municipal Prevista

Rede ferroviária

- Rede ferroviária

Carta base

- Toponímia
- Altimetria
- Outros Caminhos
- Cursos e linhas de água
- Leitos e planos de água
- Limites administrativos (CAOP 2022)
- Concelho
- Freguesia

### Revisão do Plano Diretor Municipal de Moura

#### II.2. Planta de condicionantes - recursos florestais

Folha 1

Escala 1:10 000

Cartografia de Referência para elaboração da Carta Base: 1:10 000 (SCN10k)

Entidade proprietária: CM Moura

Entidade produtora: Município - Empresa de Cartografia e Sistemas de Informação, E.M, S.A.

Entidade responsável pela homologação: DGT

Processos de homologação n° 5183 e 5197, de 21-03-2023 e 24-07-2023, respetivamente para os ortofotomapas e cartografia de base.

Sistema de referência: PT-TM06/ETRS89 - European Terrestrial Reference System 1989; Datum Altimétrico: Cascais

Exatidão posicional: Planimetria <=1,5 m; Altimetria <=1,7 m

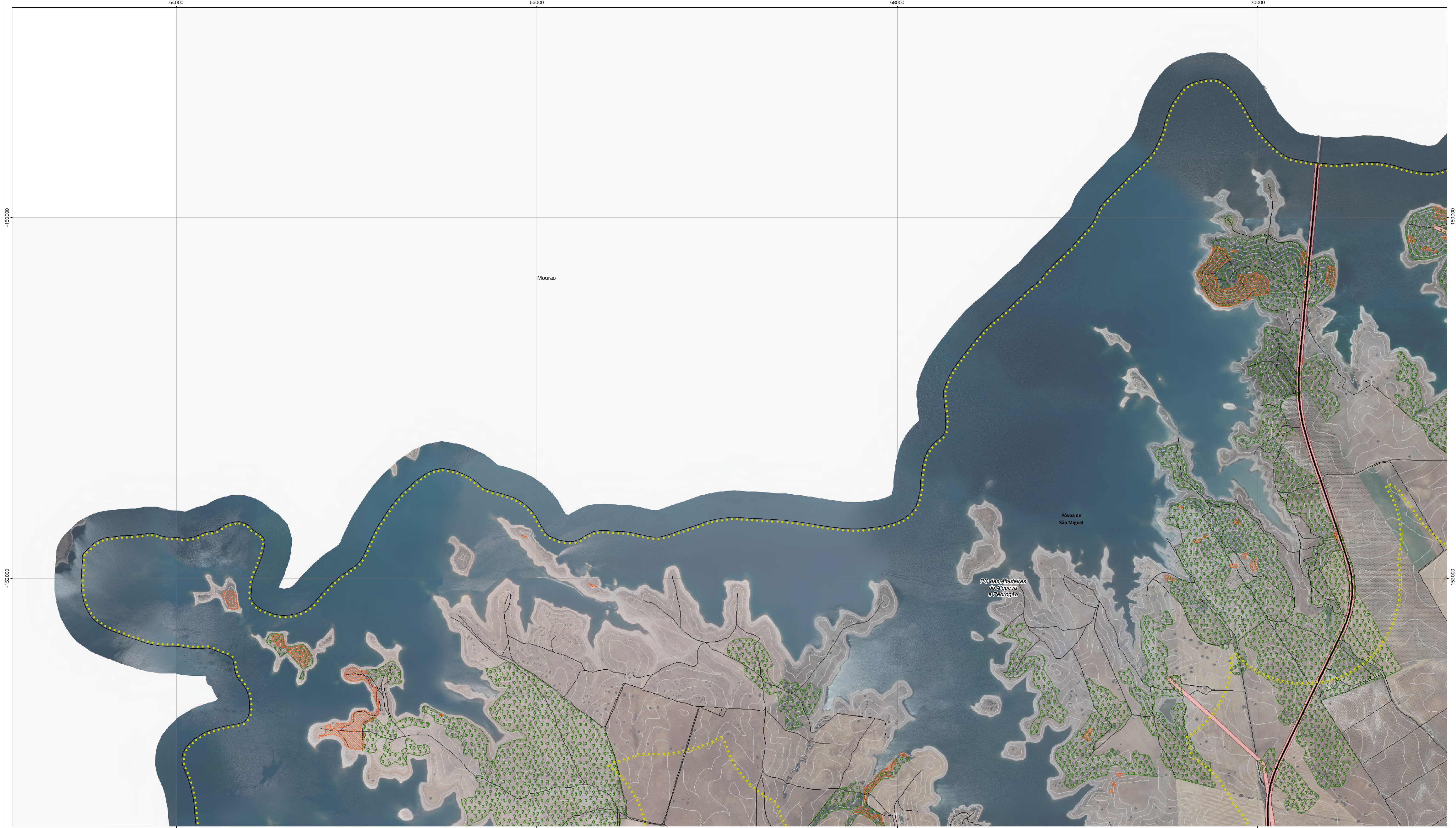
Exatidão temática: igual a 95% na completude e classificação

Precisão posicional nominal da saída gráfica: <=2,3 m

Limites administrativos: Carta Administrativa Oficial de Portugal versão 2022, PT-TM06/ETRS89.

Data de edição: 16/07/2025





Áreas de intervenção de IGT em vigor

Programa Especial

 Planos Territoriais de Âmbito Municipal

Recursos florestais

Sobreiros e Azinheiras

Regime Florestal

Regime florestal - Perímetro Florestal da Contenda

Regime florestal - Perímetro Florestal das Ferrarias

Redes de defesa da floresta contra incêndios

Postos de Vigia

Rede de pontos de água

Ponto de água (proposto)

Rede Viária Florestal

Rede secundária de FGC

Perigosidade de incêndio rural

Áreas de perigosidade de incêndio alta e muito alta

Áreas percorridas por incêndios florestais (1997-2022)

Restrição aplicável apenas aos povoaamentos de sobreiro e azinheira

Rede rodoviária

Rede Nacional, Estradas Regionais e Estradas Nacionais Desclassificadas sob jurisdição da IP

Rede Municipal

Estrada Municipal Prevista

Rede ferroviária

Rede ferroviária

Carta base

Toponímia

Altimetria

Outros Caminhos

Cursos e linhas de água

Leitos e planos de água

Limites administrativos (CAOP 2022)

Concelho

Freguesia

Revisão do Plano Diretor Municipal de Moura

II.2. Planta de condicionantes - recursos florestais

Folha 2

Escala 1:10 000

Cartografia de Referência para elaboração da Carta Base: 1:10 000 (SCN10K)

Entidade proprietária: CM Moura

Entidade produtora: Município - Empresa de Cartografia e Sistemas de Informação, E.M, S.A.

Entidade responsável pela homologação: DGT

Processos de homologação n.º 5183 e 5197, de 21-03-2023 e 24-07-2023, respetivamente para os ortofotomapas e cartografia de base.

Sistema de referência: PT-TM06/ETRS89 - European Terrestrial Reference System 1989; Datum Altimétrico: Cascais

Exatidão posicional: Planimetria <=1,5 m; Altimetria <=1,7 m

Exatidão temática: igual a 95% na completude e classificação

Precisão posicional nominal da saída gráfica: <=2,3 m

Limites administrativos: Carta Administrativa Oficial de Portugal versão 2022, PT-TM06/ETRS89.

Data de edição: 16/07/2025





Áreas de intervenção de IGT em vigor

- Programa Especial
- Planos Territoriais de Âmbito Municipal

Recursos florestais

- Sobreiros e Azinheiras

Regime Florestal

- Regime florestal - Perímetro Florestal da Contenda
- Regime florestal - Perímetro Florestal das Ferrarias

Redes de defesa da floresta contra incêndios

- Postos de Vigia
- Rede de pontos de água
- Ponto de água (proposto)
- Rede Viária Florestal
- Rede secundária de FGC

Perigosidade de incêndio rural

- Áreas de perigosidade de incêndio alta e muito alta

Áreas percorridas por incêndios florestais (1997-2022)

- Restrição aplicável apenas aos povoamentos de sobreiro e azinheira

Rede rodoviária

- Rede Nacional, Estradas Regionais e Estradas Nacionais Desclassificadas sob jurisdição da IP
- Rede Municipal
- Estrada Municipal Prevista

Rede ferroviária

- Rede ferroviária

Carta base

- Toponímia
- Altimetria
- Outros Caminhos
- Cursos e linhas de água
- Leitos e planos de água
- Limites administrativos (CAOP 2022)
- Concelho
- Freguesia

## Revisão do Plano Diretor Municipal de Moura

### II.2. Planta de condicionantes - recursos florestais

Folha 3

Escala 1:10 000

Cartografia de Referência para elaboração da Carta Base: 1:10 000 (SCN10k)

Entidade proprietária: CM Moura

Entidade produtora: Município - Empresa de Cartografia e Sistemas de Informação, E.M, S.A.

Entidade responsável pela homologação: DGT

Processos de homologação n.º 5183 e 5197, de 21-03-2023 e 24-07-2023, respetivamente para os ortofotomapas e cartografia de base.

Sistema de referência: PT-TM06/ETRS89 - European Terrestrial Reference System 1989; Datum Altimétrico: Cascais

Exatidão posicional: Planimetria <= 1,5 m; Altimetria <= 1,7 m


Exatidão temática: igual a 95% na completude e classificação

Precisão posicional nominal da saída gráfica: <= 2,3 m

Limites administrativos: Carta Administrativa Oficial de Portugal versão 2022, PT-TM06/ETRS89.

Data de edição: 16/07/2025





Áreas de intervenção de IGT em vigor

Programa Especial

Planos Territoriais de Âmbito Municipal

Recursos florestais

Sobreiros e Azinheiras

Regime Florestal

Regime florestal - Perímetro Florestal da Contenda

Regime florestal - Perímetro Florestal das Ferrarias

Redes de defesa da floresta contra incêndios

Postos de Vigia

Rede de pontos de água

Ponto de água (proposto)

Rede Viária Florestal

Rede secundária de FGC

Perigosidade de incêndio rural

Áreas de perigosidade de incêndio alta e muito alta

Áreas percorridas por incêndios florestais (1997-2022)

Restrição aplicável apenas aos povoadamentos de sobreiro e azinheira

Rede rodoviária

Rede Nacional, Estradas Regionais e Estradas Nacionais Desclassificadas sob jurisdição da IP

Rede Municipal

Estrada Municipal Prevista

Rede ferroviária

Rede ferroviária

Carta base

Toponímia

Altimetria

Outros Caminhos

Cursos e linhas de água

Leitos e planos de água

Limites administrativos (CAOP 2022)

Concelho

Freguesia

Revisão do Plano Diretor Municipal de Moura

II.2. Planta de condicionantes - recursos florestais

Folha 4

N

Escala 1:10 000

Cartografia de Referência para elaboração da Carta Base: 1:10 000 (SCN10k)

Entidade proprietária: CM Moura

Entidade produtora: Município - Empresa de Cartografia e Sistemas de Informação, E.M, S.A.

Entidade responsável pela homologação: DGT

Processos de homologação n.º 5183 e 5197, de 21-03-2023 e 24-07-2023, respetivamente para os ortofotomapas e cartografia de base.

Sistema de referência: PT-TM06/ETRS89 - European Terrestrial Reference System 1989; Datum Altimétrico: Cascais

Exatidão posicional: Planimetria <= 1,5 m; Altimetria <= 1,7 m

Exatidão temática: igual a 95% na completude e classificação

Precisão posicional nominal da saída gráfica: <= 2,3 m

Limites administrativos: Carta Administrativa Oficial de Portugal versão 2022, PT-TM06/ETRS89.

Data de edição: 16/07/2025





Áreas de intervenção de IGT em vigor

- Programa Especial
- Planos Territoriais de Âmbito Municipal

Recursos florestais

- Sobreiros e Azinheiras

Regime Florestal

- Regime florestal - Perímetro Florestal da Contenda
- Regime florestal - Perímetro Florestal das Ferrarias

Redes de defesa da floresta contra incêndios

- Postos de Vigia
- Rede de pontos de água
- Ponto de água (proposto)
- Rede Viária Florestal
- Rede secundária de FGC

Perigosidade de incêndio rural

- Áreas de perigosidade de incêndio alta e muito alta

Áreas percorridas por incêndios florestais (1997-2022)

- Restrição aplicável apenas aos povoamentos de sobreiro e azinheira

Rede rodoviária

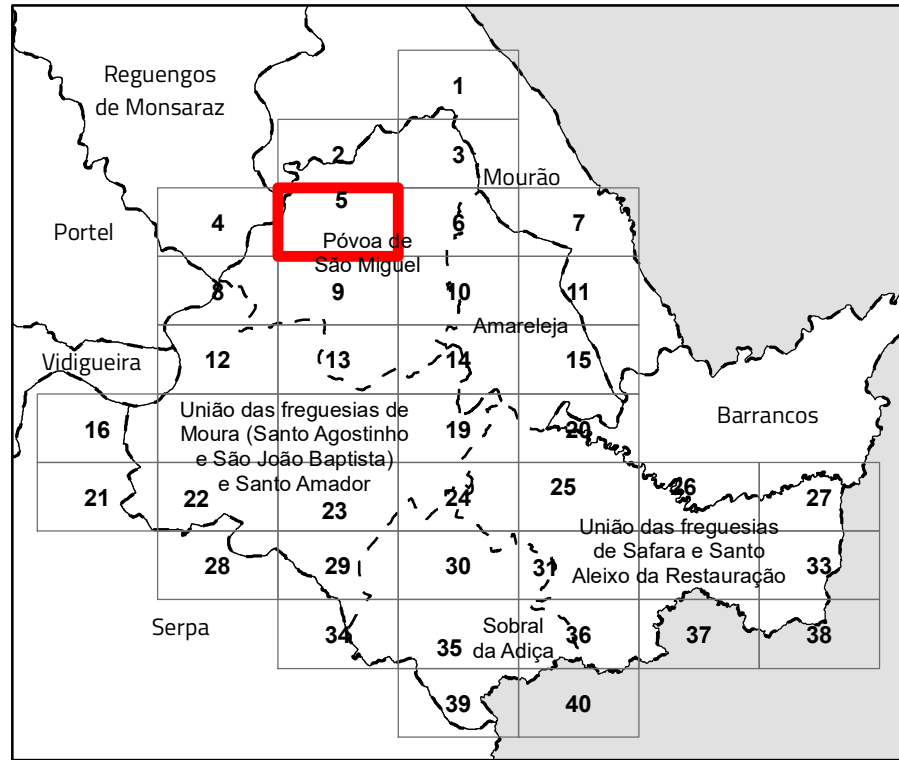
- Rede Nacional, Estradas Regionais e Estradas Nacionais Desclassificadas sob jurisdição da IP
- Rede Municipal
- Estrada Municipal Prevista

Rede ferroviária

- Rede ferroviária

Carta base

- Toponímia
- Altimetria
- Outros Caminhos
- Cursos e linhas de água
- Leitos e planos de água
- Limites administrativos (CAOP 2022)
- Concelho
- Freguesia



Revisão do Plano Diretor Municipal de Moura

II.2. Planta de condicionantes - recursos florestais

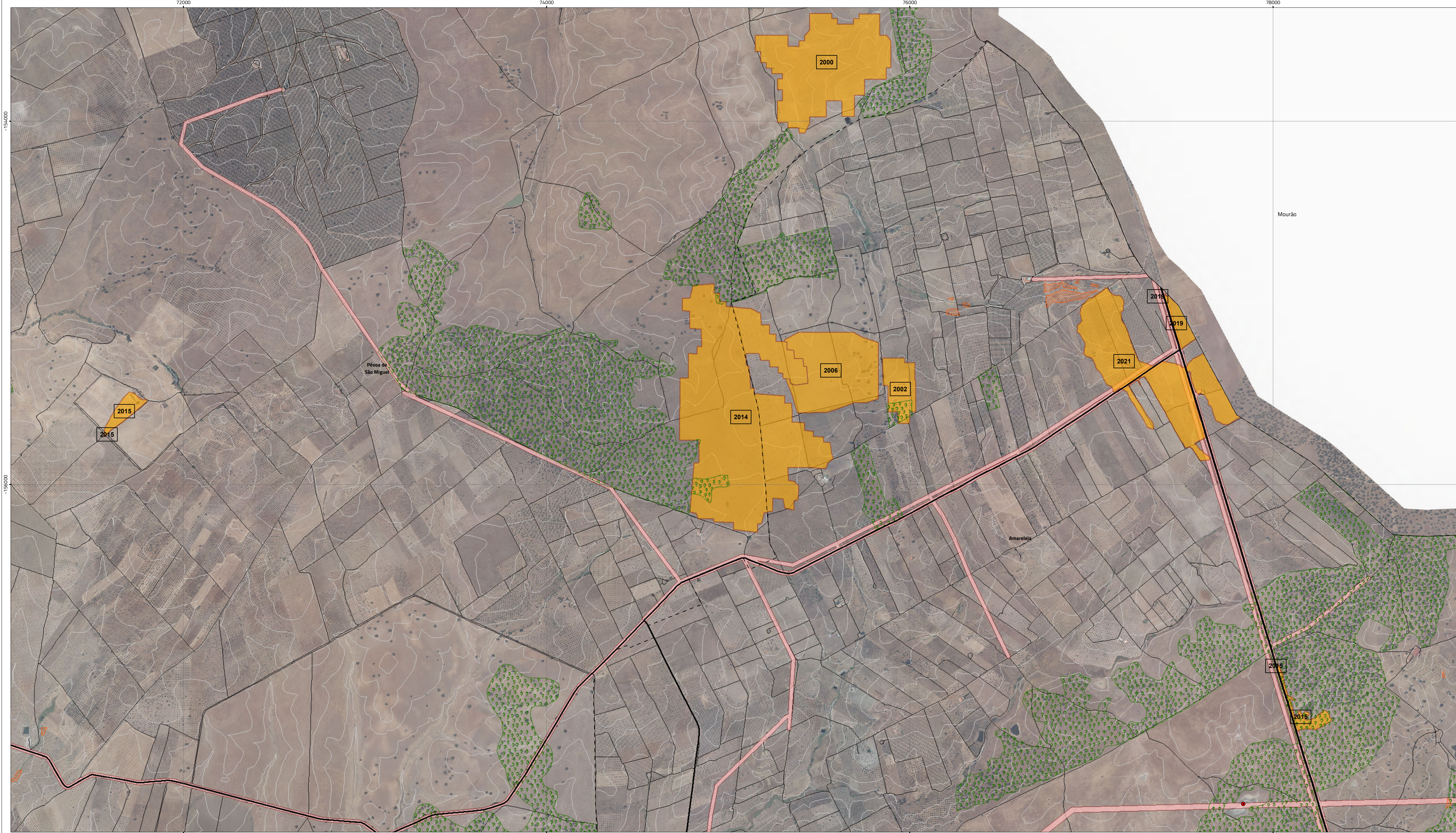
Folha 5



Cartografia de Referência para elaboração da Carta Base: 1:10 000 (SCN10K)  
Entidade proprietária: CM Moura  
Entidade produtora: Município - Empresa de Cartografia e Sistemas de Informação, E.M, S.A.  
Entidade responsável pela homologação: DGT  
Processos de homologação n.º 5183 e 5197, de 21-03-2023 e 24-07-2023, respetivamente para os ortofotomapas e cartografia de base.  
Sistema de referência: PT-TM06/ETRS89 - European Terrestrial Reference System 1989; Datum Altimétrico: Cascais  
Exatidão posicional: Planimetria <= 1,5 m; Altimetria <= 1,7 m  
Exatidão temática: igual a 95% na completude e classificação  
Precisão posicional nominal da saída gráfica: <= 2,3 m  
Limites administrativos: Carta Administrativa Oficial de Portugal versão 2022, PT-TM06/ETRS89.  
Data de edição: 16/07/2025







Áreas de intervenção de IGT em vigor

- Programa Especial
- Planos Territoriais de Âmbito Municipal

Recursos florestais

- Sobreiros e Azinheiras

Regime Florestal

- Regime florestal - Perímetro Florestal da Contenda
- Regime florestal - Perímetro Florestal das Ferrarias

Redes de defesa da floresta contra incêndios

- Postos de Vigia
- Rede de pontos de água
- Ponto de água (proposto)
- Rede Viária Florestal
- Rede secundária de FGC

Perigosidade de incêndio rural

- Áreas de perigosidade de incêndio alta e muito alta

Áreas percorridas por incêndios florestais (1997-2022)

- Restrição aplicável apenas aos povoamentos de sobreiro e azinheira

Rede rodoviária

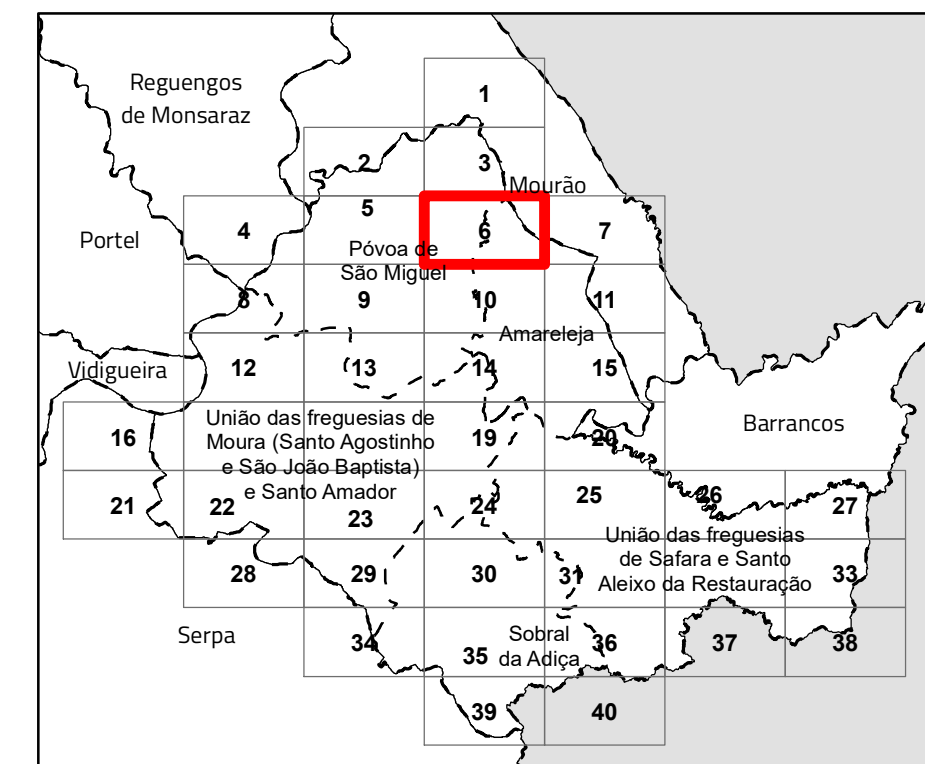
- Rede Nacional, Estradas Regionais e Estradas Nacionais Desclassificadas sob jurisdição da IP
- Rede Municipal
- Estrada Municipal Prevista

Rede ferroviária

- Rede ferroviária

Carta base

- Toponímia
- Altimetria
- Outros Caminhos
- Cursos e linhas de água
- Leitos e planos de água
- Limites administrativos (CAOP 2022)
- Concelho
- Freguesia



### Revisão do Plano Diretor Municipal de Moura

#### II.2. Planta de condicionantes - recursos florestais

Folha 6

Escala 1:10 000

Cartografia de Referência para elaboração da Carta Base: 1:10 000 (SCN10K)

Entidade proprietária: CM Moura

Entidade produtora: Município - Empresa de Cartografia e Sistemas de Informação, E.M, S.A.

Entidade responsável pela homologação: DGT

Processos de homologação n.º 5183 e 5197, de 21-03-2023 e 24-07-2023, respetivamente para os ortofotomapas e cartografia de base.

Sistema de referência: PT-TM06/ETRS89 - European Terrestrial Reference System 1989; Datum Altimétrico: Cascais

Exatidão posicional: Planimetria <=1,5 m; Altimetria <=1,7 m

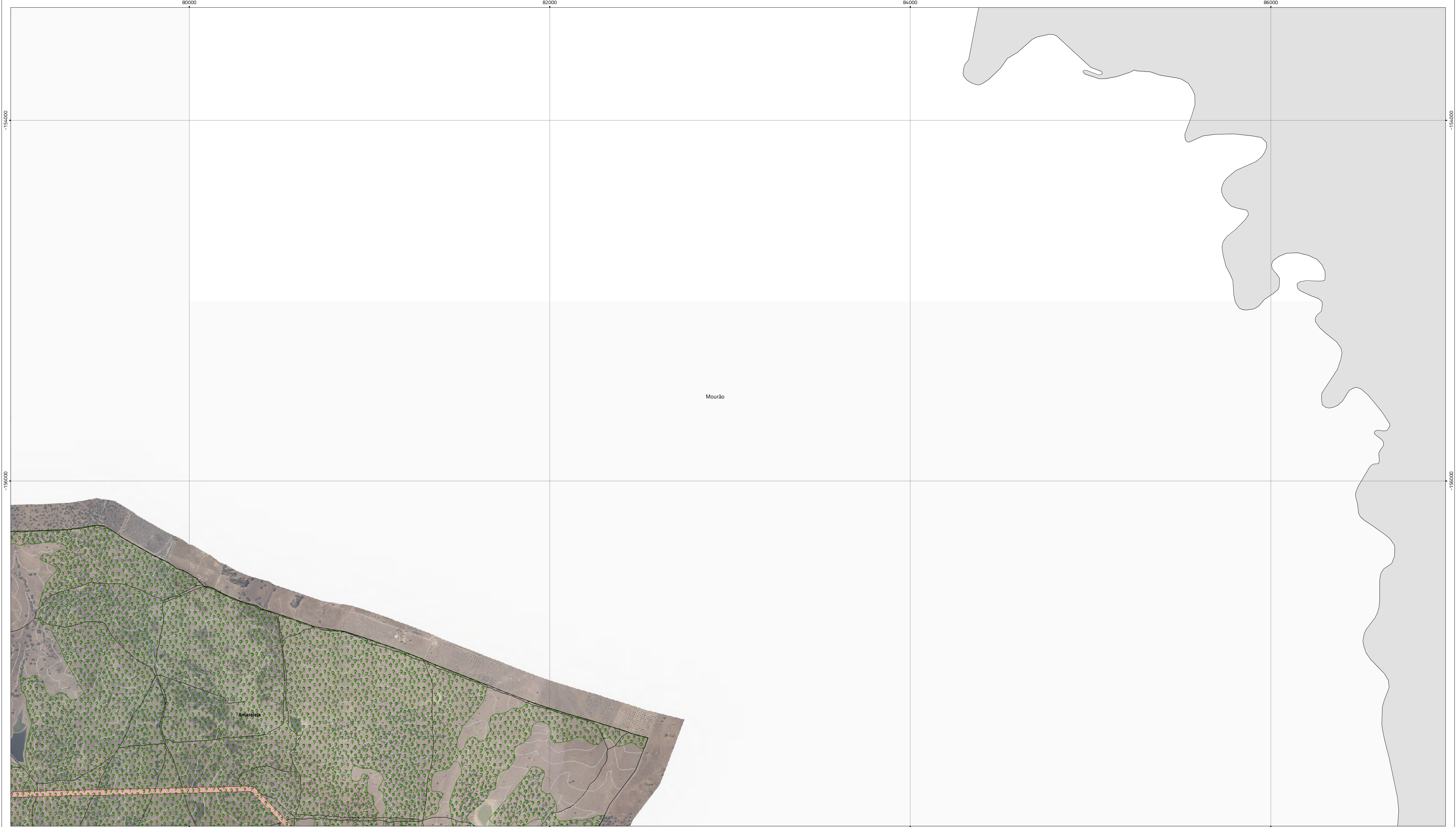
Exatidão temática: igual a 95% na completude e classificação

Precisão posicional nominal da saída gráfica: <=2,3 m

Limites administrativos: Carta Administrativa Oficial de Portugal versão 2022, PT-TM06/ETRS89.

Data de edição: 16/07/2025





Áreas de intervenção de IGT em vigor

- Programa Especial
- Planos Territoriais de Âmbito Municipal

Recursos florestais

- Sobreiros e Azinheiras

Regime Florestal

- Regime florestal - Perímetro Florestal da Contenda
- Regime florestal - Perímetro Florestal das Ferrarias

Redes de defesa da floresta contra incêndios

- Postos de Vigia
- Rede de pontos de água
- Ponto de água (proposto)
- Rede Viária Florestal
- Rede secundária de FGC

Perigosidade de incêndio rural

- Áreas de perigosidade de incêndio alta e muito alta

Áreas percorridas por incêndios florestais (1997-2022)

- Restrição aplicável apenas aos povoamentos de sobreiro e azinheira

Rede rodoviária

- Rede Nacional, Estradas Regionais e Estradas Nacionais Desclassificadas sob jurisdição da IP
- Rede Municipal
- Estrada Municipal Prevista

Rede ferroviária

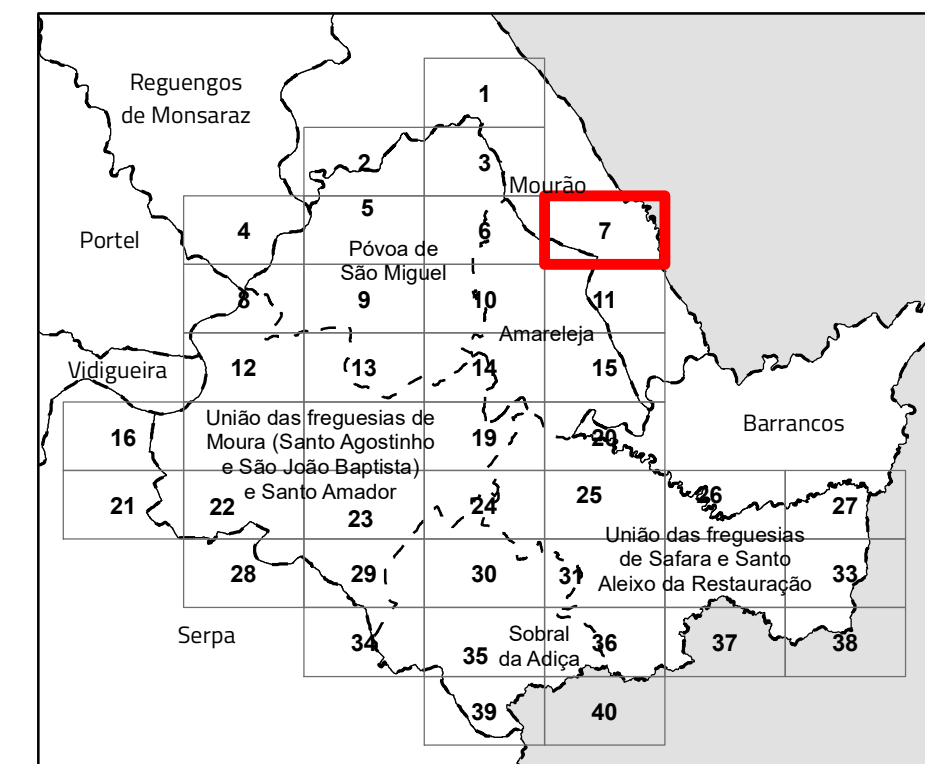
- Rede ferroviária

Carta base

- Toponímia
- Altimetria
- Outros Caminhos
- Cursos e linhas de água
- Leitos e planos de água

Limites administrativos (CAOP 2022)

- Concelho
- Freguesia



### Revisão do Plano Diretor Municipal de Moura

#### II.2. Planta de condicionantes - recursos florestais

Folha 7

Cartografia de Referência para elaboração da Carta Base: 1:10 000 (SCN10k)

Entidade proprietária: CM Moura

Entidade produtora: Município - Empresa de Cartografia e Sistemas de Informação, E.M, S.A.

Entidade responsável pela homologação: DGT

Processos de homologação n° 5183 e 5197, de 21-03-2023 e 24-07-2023, respetivamente para os ortofotomapas e cartografia de base.

Sistema de referência: PT-TM06/ETRS89 - European Terrestrial Reference System 1989; Datum Altimétrico: Cascais

Exatidão posicional: Planimetria <=1,5 m; Altimetria <=1,7 m

Exatidão temática: igual a 95% na completude e classificação

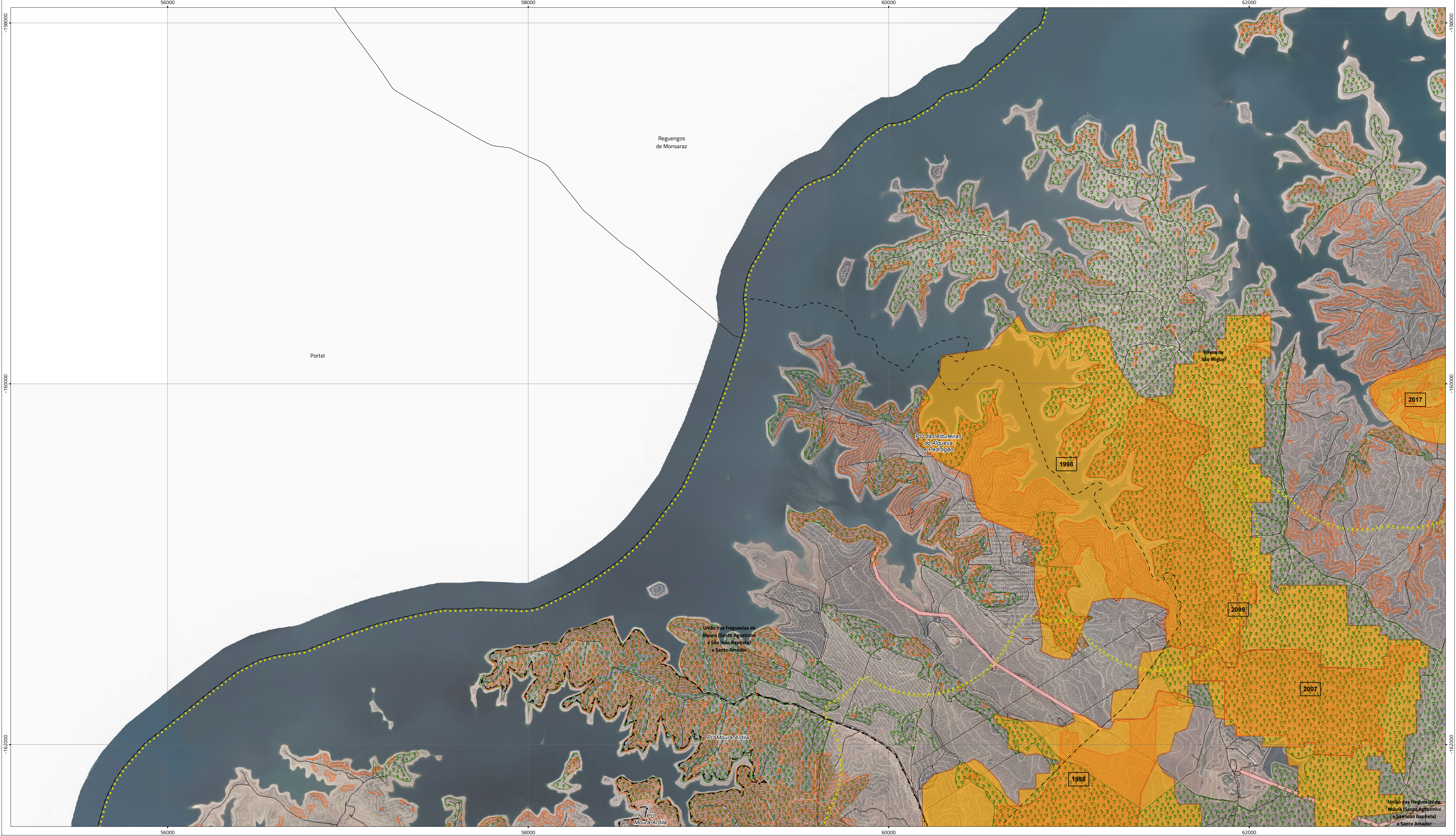
Precisão posicional nominal da saída gráfica: <=2,3 m

Limites administrativos: Carta Administrativa Oficial de Portugal versão 2022, PT-TM06/ETRS89.

Data de edição: 16/07/2025

Escala 1:10 000





Áreas de intervenção de IGT em vigor

- Programa Especial
- Planos Territoriais de Âmbito Municipal

Recursos florestais

- Sobreiros e Azinheiras

Regime Florestal

- Regime florestal - Perímetro Florestal da Contenda
- Regime florestal - Perímetro Florestal das Ferrarias

Redes de defesa da floresta contra incêndios

- Postos de Vigia
- Rede de pontos de água
- Ponto de água (proposto)
- Rede Viária Florestal
- Rede secundária de FGC

Perigosidade de incêndio rural

- Áreas de perigosidade de incêndio alta e muito alta

Áreas percorridas por incêndios florestais (1997-2022)

- Restrição aplicável apenas aos povoamentos de sobreiro e azinheira

Rede rodoviária

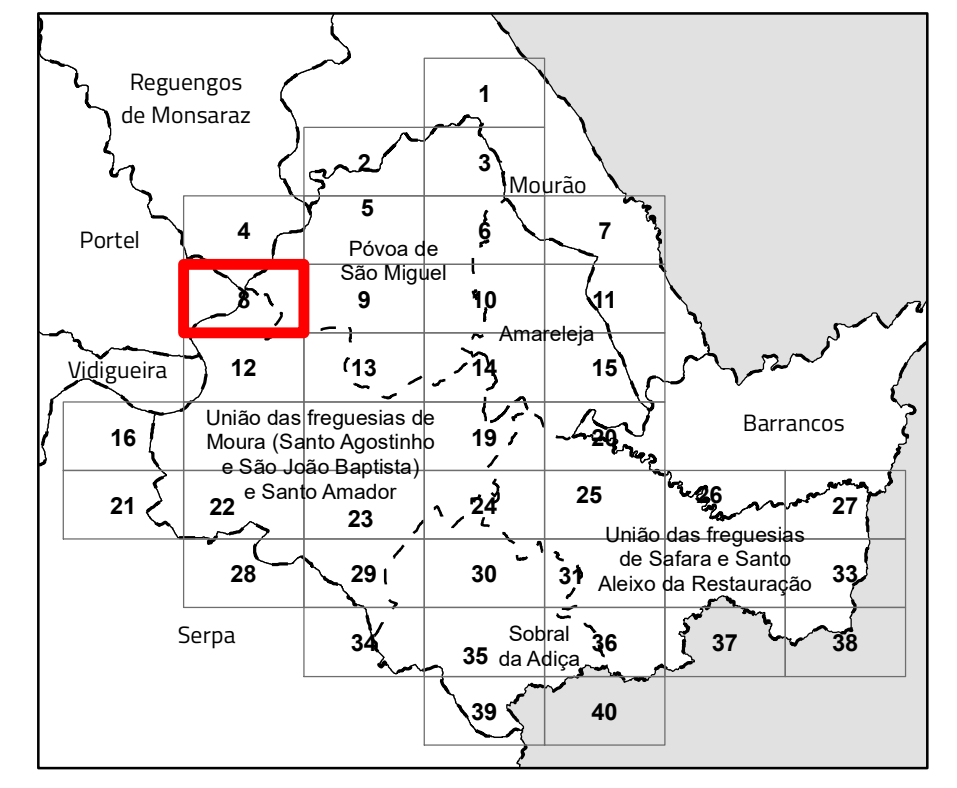
- Rede Nacional, Estradas Regionais e Estradas Nacionais Desclassificadas sob jurisdição da IP
- Rede Municipal
- Estrada Municipal Prevista

Rede ferroviária

- Rede ferroviária

Carta base

- Toponímia
- Altimetria
- Outros Caminhos
- Cursos e linhas de água
- Leitos e planos de água
- Limites administrativos (CAOP 2022)
- Concelho
- Freguesia



## Revisão do Plano Diretor Municipal de Moura

### II.2. Planta de condicionantes - recursos florestais

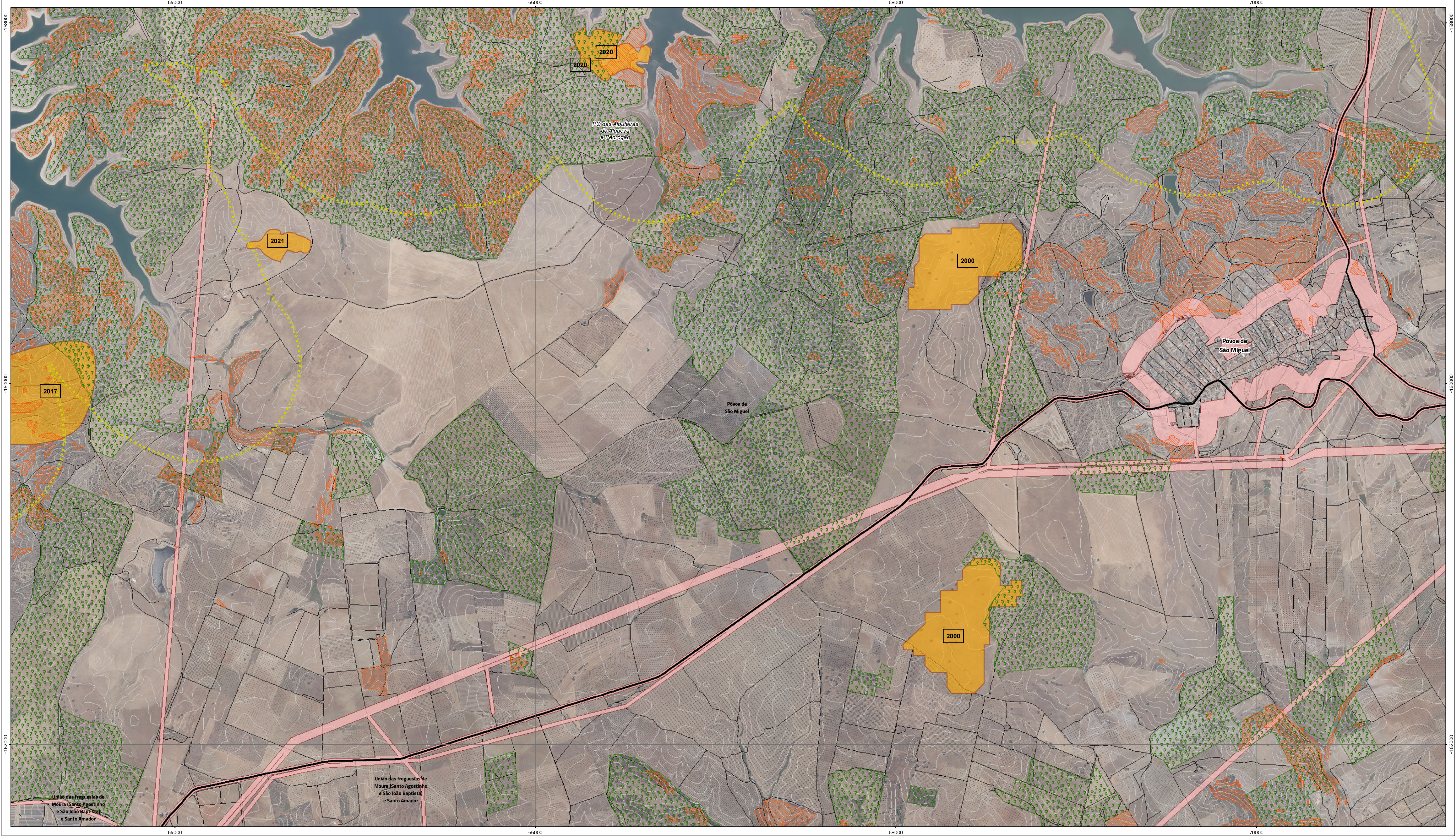
Folha 8



Cartografia de Referência para elaboração da Carta Base: 1:10 000 (SCN10K)  
Entidade proprietária: CM Moura  
Entidade produtora: Município - Empresa de Cartografia e Sistemas de Informação, E.M, S.A.  
Entidade responsável pela homologação: DGT  
Processos de homologação n.º 5183 e 5197, de 21-03-2023 e 24-07-2023, respetivamente para os ortofotomapas e cartografia de base.  
Sistema de referência: PT-TM06/ETRS89 - European Terrestrial Reference System 1989; Datum Altimétrico: Cascais  
Exatidão posicional: Planimetria <= 1,5 m; Altimetria <= 1,7 m  
Exatidão temática: igual a 95% na completude e classificação  
Precisão posicional nominal da saída gráfica: <= 2,3 m  
Limites administrativos: Carta Administrativa Oficial de Portugal versão 2022, PT-TM06/ETRS89.  
Data de edição: 16/07/2025







Áreas de intervenção de IGT em vigor

Programa Especial

Planos Territoriais de Âmbito Municipal

Recursos florestais

Sobreiros e Azinheiras

Regime Florestal

Regime florestal - Perímetro Florestal da Contenda

Regime florestal - Perímetro Florestal das Ferrarias

Redes de defesa da floresta contra incêndios

Postos de Vigia

Rede de pontos de água

Ponto de água (proposto)

Rede Viária Florestal

Rede secundária de FGC

Perigosidade de incêndio rural

Áreas de perigosidade de incêndio alta e muito alta

Áreas percorridas por incêndios florestais (1997-2022)

Restrição aplicável apenas aos povoamentos de sobreiro e azinheira

Rede rodoviária

Rede Nacional, Estradas Regionais e Estradas Nacionais Desclassificadas sob jurisdição da IP

Rede Municipal

Estrada Municipal Prevista

Rede ferroviária

Rede ferroviária

Carta base

Toponímia

Altimetria

Outros Caminhos

Cursos e linhas de água

Leitos e planos de água

Limites administrativos (CAOP 2022)

Concelho

Freguesia

Revisão do Plano Diretor Municipal de Moura

II.2. Planta de condicionantes - recursos florestais

Folha 9

Escala 1:10 000

Cartografia de Referência para elaboração da Carta Base: 1:10 000 (SCN10K)

Entidade proprietária: CM Moura

Entidade produtora: Município - Empresa de Cartografia e Sistemas de Informação, E.M, S.A.

Entidade responsável pela homologação: DGT

Processos de homologação n.º 5183 e 5197, de 21-03-2023 e 24-07-2023, respetivamente para os ortofotomapas e cartografia de base.

Sistema de referência: PT-TM06/ETRS89 - European Terrestrial Reference System 1989; Datum Altimétrico: Cascais

Exatidão posicional: Planimetria <=1,5 m; Altimetria <=1,7 m

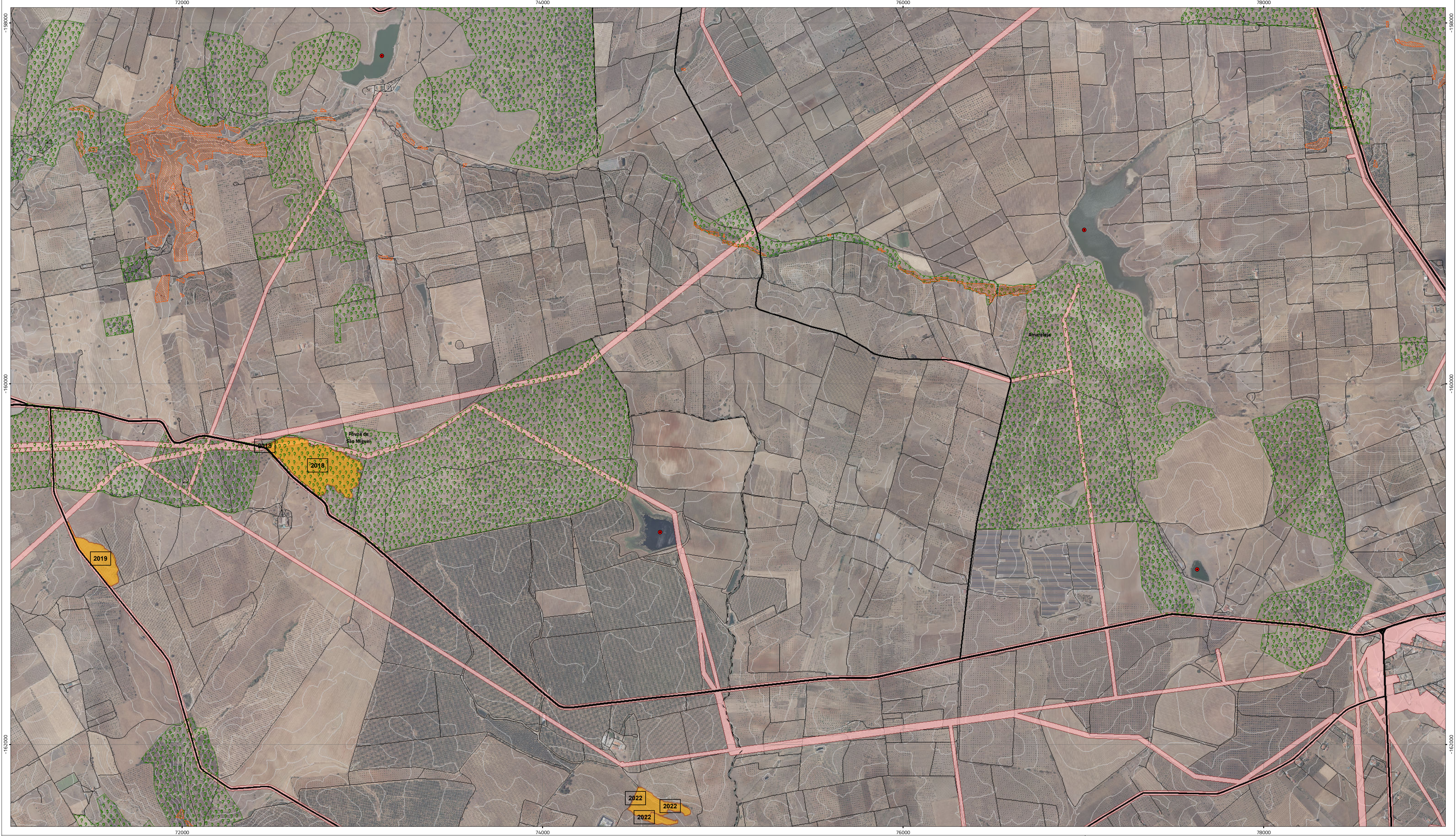
Exatidão temática: igual a 95% na completude e classificação

Precisão posicional nominal da saída gráfica: <=2,3 m

Limites administrativos: Carta Administrativa Oficial de Portugal versão 2022, PT-TM06/ETRS89.

Data de edição: 16/07/2025





Áreas de intervenção de IGT em vigor

Programa Especial

Planos Territoriais de Âmbito Municipal

Recursos florestais

Sobreiros e Azinheiras

Regime Florestal

Regime florestal - Perímetro Florestal da Contenda

Regime florestal - Perímetro Florestal das Ferrarias

Redes de defesa da floresta contra incêndios

Postos de Vigia

Rede de pontos de água

Ponto de água (proposto)

Rede Viária Florestal

Rede secundária de FGC

Perigosidade de incêndio rural

Áreas de perigosidade de incêndio alta e muito alta

Áreas percorridas por incêndios florestais (1997-2022)

Restrição aplicável apenas aos povoamentos de sobreiro e azinheira

Rede rodoviária

Rede Nacional, Estradas Regionais e Estradas Nacionais Desclassificadas sob jurisdição da IP

Rede Municipal

Estrada Municipal Prevista

Rede ferroviária

Rede ferroviária

Carta base

Toponímia

Altimetria

Outros Caminhos

Cursos e linhas de água

Leitos e planos de água

Limites administrativos (CAOP 2022)

Concelho

Freguesia

Revisão do Plano Diretor Municipal de Moura

II.2. Planta de condicionantes - recursos florestais

Folha 10

Escala 1:10 000

Cartografia de Referência para elaboração da Carta Base: 1:10 000 (SCN10K)

Entidade proprietária: CM Moura

Entidade produtora: Município - Empresa de Cartografia e Sistemas de Informação, E.M, S.A.

Entidade responsável pela homologação: DGT

Processos de homologação n.º 5183 e 5197, de 21-03-2023 e 24-07-2023, respetivamente para os ortofotomapas e cartografia de base.

Sistema de referência: PT-TM06/ETRS89 - European Terrestrial Reference System 1989; Datum Altimétrico: Cascais

Exatidão posicional: Planimetria <= 1,5 m; Altimetria <= 1,7 m

Exatidão temática: igual a 95% na completude e classificação

Precisão posicional nominal da saída gráfica: <= 2,3 m

Limites administrativos: Carta Administrativa Oficial de Portugal versão 2022, PT-TM06/ETRS89.

Data de edição: 16/07/2025





Áreas de intervenção de IGT em vigor

- Programa Especial
- Planos Territoriais de Âmbito Municipal

Recursos florestais

- Sobreiros e Azinheiras

Regime Florestal

- Regime florestal - Perímetro Florestal da Contenda
- Regime florestal - Perímetro Florestal das Ferrarias

Redes de defesa da floresta contra incêndios

- Postos de Vigia
- Rede de pontos de água
- Ponto de água (proposto)
- Rede Viária Florestal
- Rede secundária de FGC

Perigosidade de incêndio rural

- Áreas de perigosidade de incêndio alta e muito alta

Áreas percorridas por incêndios florestais (1997-2022)

- Restrição aplicável apenas aos povoamentos de sobreiro e azinheira

Rede rodoviária

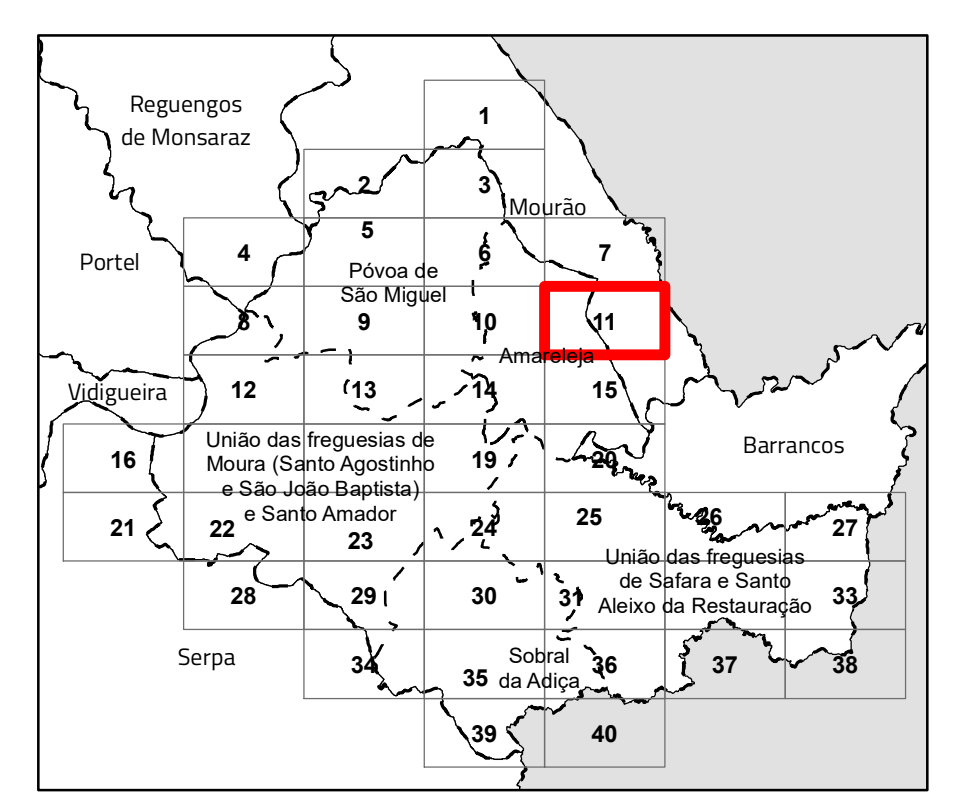
- Rede Nacional, Estradas Regionais e Estradas Nacionais Desclassificadas sob jurisdição da IP
- Rede Municipal
- Estrada Municipal Prevista

Rede ferroviária

- Rede ferroviária

Carta base

- Toponímia
- Altimetria
- Outros Caminhos
- Cursos e linhas de água
- Leitos e planos de água
- Limites administrativos (CAOP 2022)
- Concelho
- Freguesia



### Revisão do Plano Diretor Municipal de Moura

#### II.2. Planta de condicionantes - recursos florestais

Folha 11

Escala 1:10 000

Cartografia de Referência para elaboração da Carta Base: 1:10 000 (SCN10k)

Entidade proprietária: CM Moura

Entidade produtora: Município - Empresa de Cartografia e Sistemas de Informação, E.M, S.A.

Entidade responsável pela homologação: DGT

Processos de homologação n.º 5183 e 5197, de 21-03-2023 e 24-07-2023, respetivamente para os ortofotomapas e cartografia de base.

Sistema de referência: PT-TM06/ETRS89 - European Terrestrial Reference System 1989; Datum Altimétrico: Cascais

Exatidão posicional: Planimetria <=1,5 m; Altimetria <=1,7 m

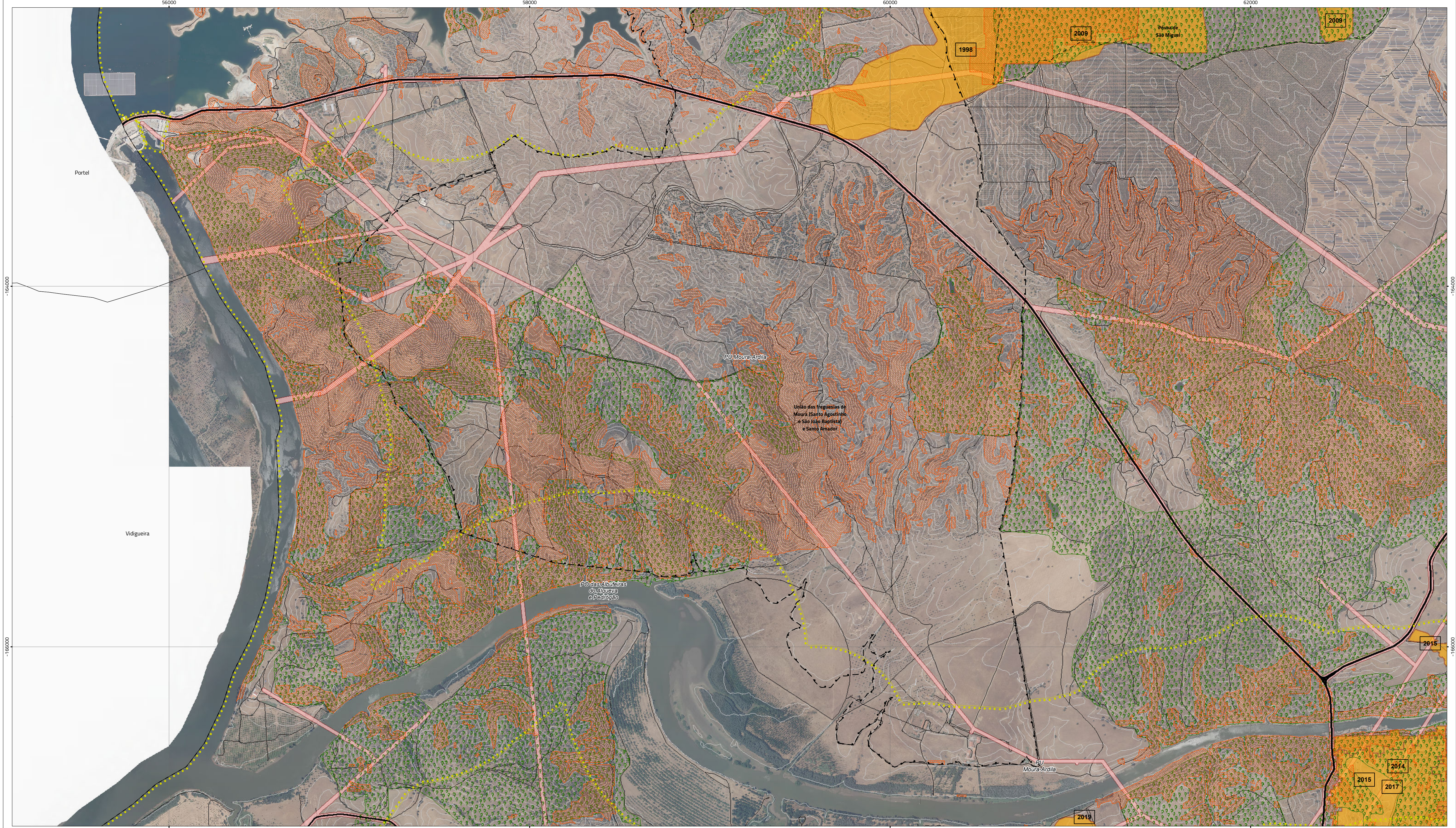
Exatidão temática: igual a 95% na completude e classificação

Precisão posicional nominal da saída gráfica: <=2,3 m

Limites administrativos: Carta Administrativa Oficial de Portugal versão 2022, PT-TM06/ETRS89.

Data de edição: 16/07/2025





#### Áreas de intervenção de IGT em vigor

- Programa Especial
- Planos Territoriais de Âmbito Municipal

#### Recursos florestais

- Sobreiros e Azinheiras

#### Regime Florestal

- Regime florestal - Perímetro Florestal da Contenda
- Regime florestal - Perímetro Florestal das Ferrarias

#### Redes de defesa da floresta contra incêndios

- Postos de Vigia
- Rede de pontos de água
- Ponto de água (proposto)
- Rede Viária Florestal
- Rede secundária de FGC

#### Perigosidade de incêndio rural

- Áreas de perigosidade de incêndio alta e muito alta

#### Áreas percorridas por incêndios florestais (1997-2022)

- Restrição aplicável apenas aos povoamentos de sobreiro e azinheira

#### Rede rodoviária

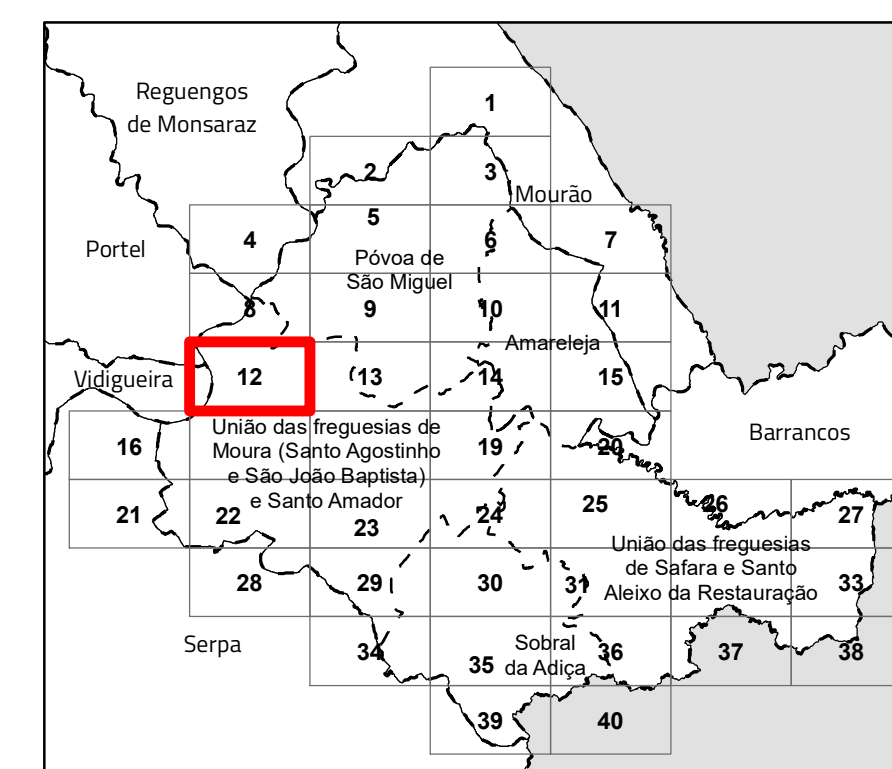
- Rede Nacional, Estradas Regionais e Estradas Nacionais Desclassificadas sob jurisdição da IP
- Rede Municipal
- Estrada Municipal Prevista

#### Rede ferroviária

- Rede ferroviária

#### Carta base

- Toponímia
- Altimetria
- Outros Caminhos
- Cursos e linhas de água
- Leitos e planos de água
- Limites administrativos (CAOP 2022)
- Concelho
- Freguesia



## Revisão do Plano Diretor Municipal de Moura

### II.2. Planta de condicionantes - recursos florestais

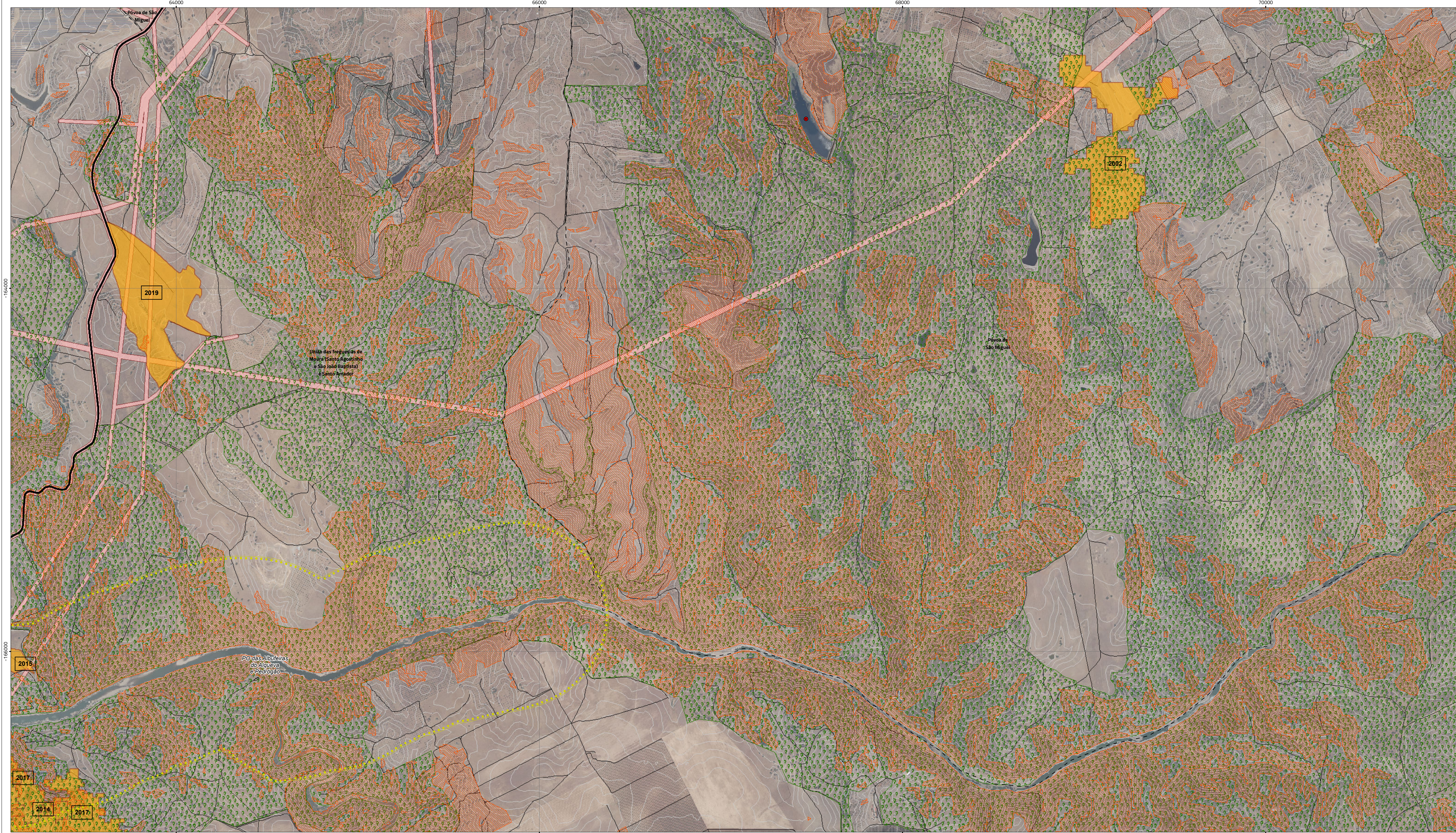
Folha 12



Cartografia de Referência para elaboração da Carta Base: 1:10 000 (SCN10K)  
Entidade proprietária: CM Moura  
Entidade produtora: Município - Empresa de Cartografia e Sistemas de Informação, E.M, S.A.  
Entidade responsável pela homologação: DGT  
Processos de homologação n.º 5183 e 5197, de 21-03-2023 e 24-07-2023, respetivamente para os ortofotomapas e cartografia de base.  
Sistema de referência: PT-TM06/ETRS89 - European Terrestrial Reference System 1989; Datum Altimétrico: Cascais  
Exatidão posicional: Planimetria <= 1,5 m; Altimetria <= 1,7 m  
Exatidão temática: igual a 95% na completude e classificação  
Precisão posicional nominal da saída gráfica: <= 2,3 m  
Limites administrativos: Carta Administrativa Oficial de Portugal versão 2022, PT-TM06/ETRS89.  
Data de edição: 16/07/2025







Áreas de intervenção de IGT em vigor

- Programa Especial
- Planos Territoriais de Âmbito Municipal

Recursos florestais

- Sobreiros e Azinheiras

Regime Florestal

- Regime florestal - Perímetro Florestal da Contenda
- Regime florestal - Perímetro Florestal das Ferrarias

Redes de defesa da floresta contra incêndios

- Postos de Vigia
- Rede de pontos de água
- Ponto de água (proposto)
- Rede Viária Florestal
- Rede secundária de FGC

Perigosidade de incêndio rural

- Áreas de perigosidade de incêndio alta e muito alta

Áreas percorridas por incêndios florestais (1997-2022)

- Restrição aplicável apenas aos povoaamentos de sobreiro e azinheira

Rede rodoviária

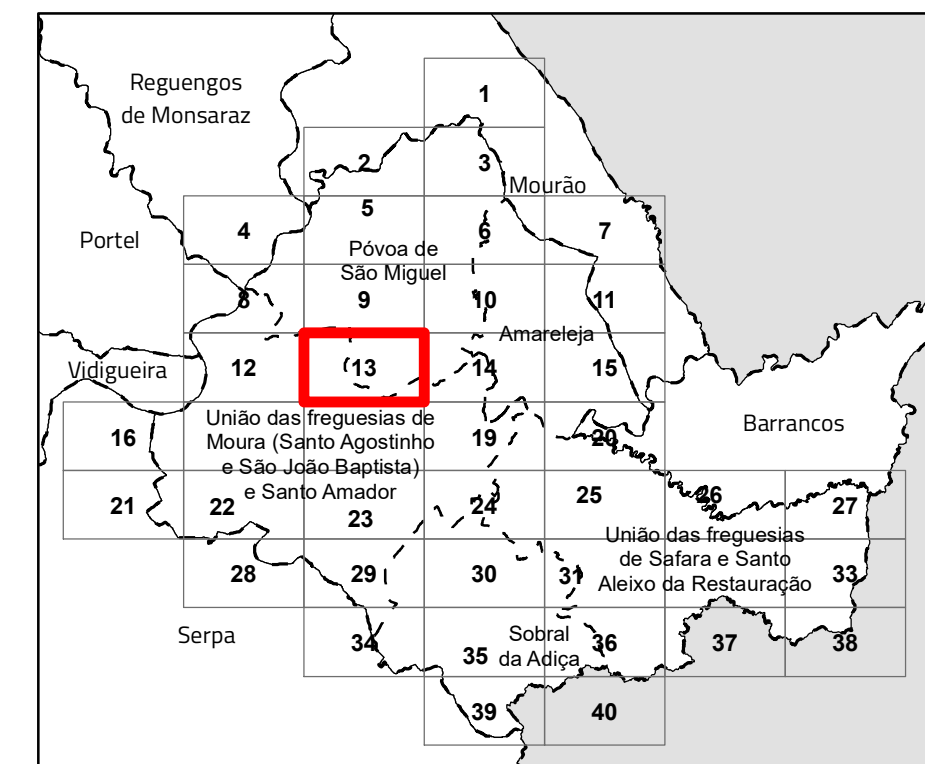
- Rede Nacional, Estradas Regionais e Estradas Nacionais Desclassificadas sob jurisdição da IP
- Rede Municipal
- Estrada Municipal Prevista

Rede ferroviária

- Rede ferroviária

Carta base

- Toponímia
- Altimetria
- Outros Caminhos
- Cursos e linhas de água
- Leitos e planos de água
- Limites administrativos (CAOP 2022)
- Concelho
- Freguesia



## Revisão do Plano Diretor Municipal de Moura

### II.2. Planta de condicionantes - recursos florestais

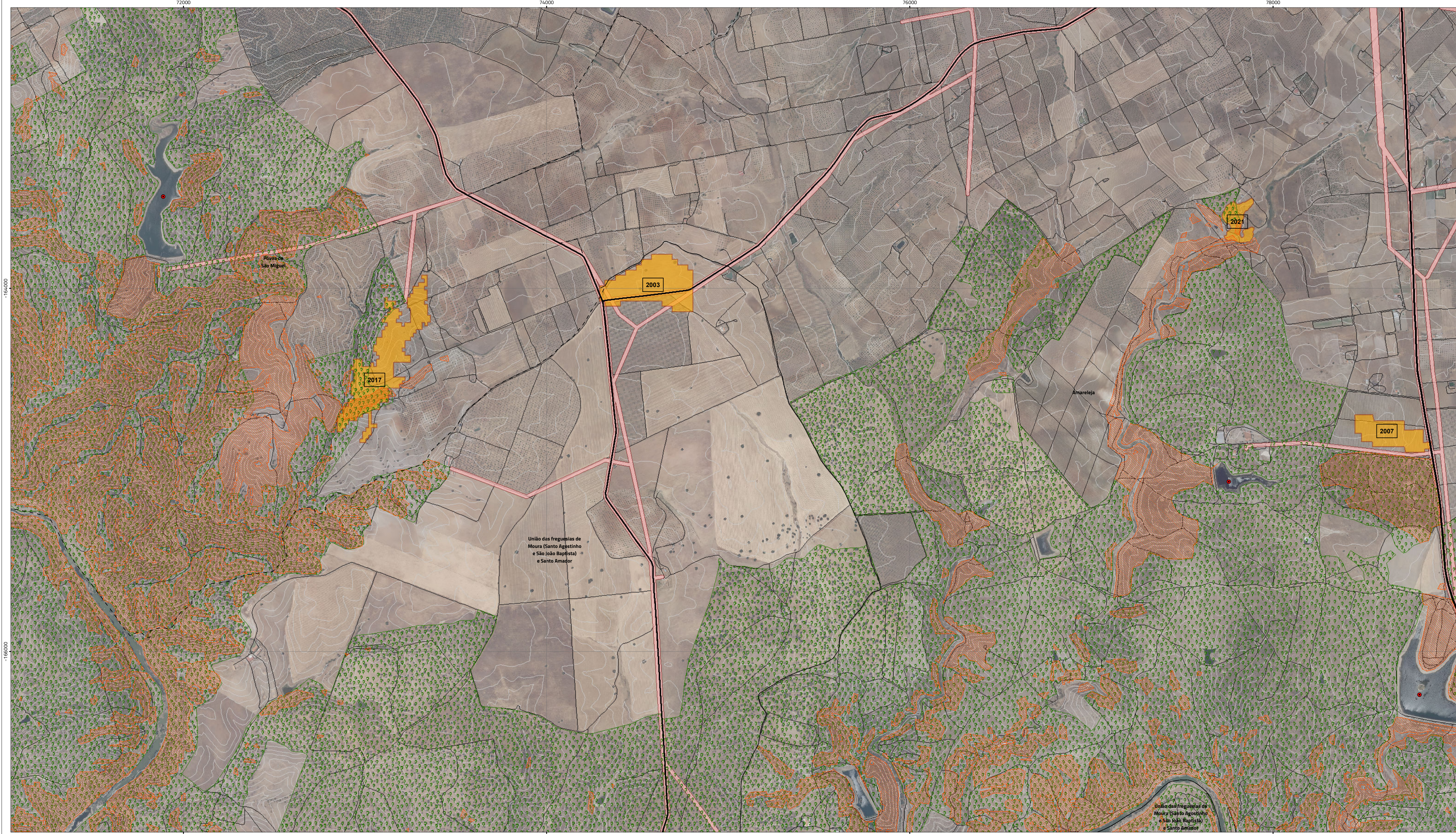
Folha 13



Cartografia de Referência para elaboração da Carta Base: 1:10 000 (SCN10K)  
Entidade proprietária: CM Moura  
Entidade produtora: Município - Empresa de Cartografia e Sistemas de Informação, E.M, S.A.  
Entidade responsável pela homologação: DGT  
Processos de homologação n.º 5183 e 5197, de 21-03-2023 e 24-07-2023, respetivamente para os ortofotomapas e cartografia de base.  
Sistema de referência: PT-TM06/ETRS89 - European Terrestrial Reference System 1989; Datum Altimétrico: Cascais  
Exatidão posicional: Planimetria <=1,5 m; Altimetria <=1,7 m  
Exatidão temática: igual a 95% na completude e classificação  
Precisão posicional nominal da saída gráfica: <=2,3 m  
Limites administrativos: Carta Administrativa Oficial de Portugal versão 2022, PT-TM06/ETRS89.  
Data de edição: 16/07/2025







Áreas de intervenção de IGT em vigor

Programa Especial

Planos Territoriais de Âmbito Municipal

Recursos florestais

Sobreiros e Azinheiras

Regime Florestal

Regime florestal - Perímetro Florestal da Contenda

Regime florestal - Perímetro Florestal das Ferrarias

Redes de defesa da floresta contra incêndios

Postos de Vigia

Rede de pontos de água

Ponto de água (proposto)

Rede Viária Florestal

Rede secundária de FGC

Perigosidade de incêndio rural

Áreas de perigosidade de incêndio alta e muito alta

Áreas percorridas por incêndios florestais (1997-2022)

Restrição aplicável apenas aos povoamentos de sobreiro e azinheira

Rede rodoviária

Rede Nacional, Estradas Regionais e Estradas Nacionais Desclassificadas sob jurisdição da IP

Rede Municipal

Estrada Municipal Prevista

Rede ferroviária

Rede ferroviária

Carta base

Toponímia

Altimetria

Outros Caminhos

Cursos e linhas de água

Leitos e planos de água

Limites administrativos (CAOP 2022)

Concelho

Freguesia

Revisão do Plano Diretor Municipal de Moura

II.2. Planta de condicionantes - recursos florestais

Folha 14

Escala 1:10 000

Cartografia de Referência para elaboração da Carta Base: 1:10 000 (SCN10K)

Entidade proprietária: CM Moura

Entidade produtora: Município - Empresa de Cartografia e Sistemas de Informação, E.M, S.A.

Entidade responsável pela homologação: DGT

Processos de homologação n.º 5183 e 5197, de 21-03-2023 e 24-07-2023, respetivamente para os ortofotomapas e cartografia de base.

Sistema de referência: PT-TM06/ETRS89 - European Terrestrial Reference System 1989; Datum Altimétrico: Cascais

Exatidão posicional: Planimetria <= 1,5 m; Altimetria <= 1,7 m

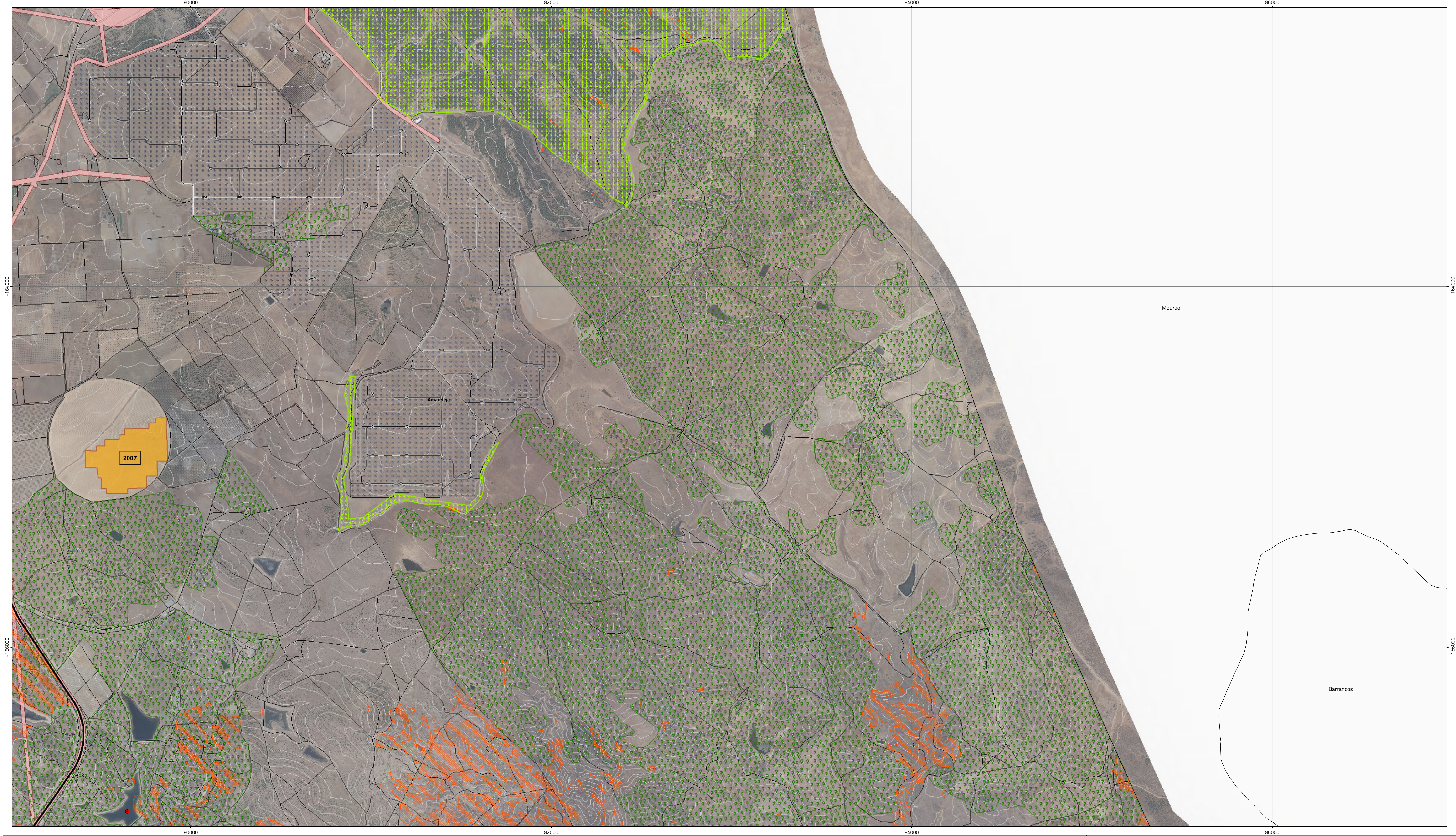
Exatidão temática: igual a 95% na completude e classificação

Precisão posicional nominal da saída gráfica: <= 2,3 m

Limites administrativos: Carta Administrativa Oficial de Portugal versão 2022, PT-TM06/ETRS89.

Data de edição: 16/07/2025





Áreas de intervenção de IGT em vigor

- Programa Especial
- Planos Territoriais de Âmbito Municipal

Recursos florestais

- Sobreiros e Azinheiras

Regime Florestal

- Regime florestal - Perímetro Florestal da Contenda
- Regime florestal - Perímetro Florestal das Ferrarias

Redes de defesa da floresta contra incêndios

- Postos de Vigia
- Rede de pontos de água
- Ponto de água (proposto)
- Rede Viária Florestal
- Rede secundária de FGC

Perigosidade de incêndio rural

- Áreas de perigosidade de incêndio alta e muito alta

Áreas percorridas por incêndios florestais (1997-2022)

- Restrição aplicável apenas aos povoamentos de sobreiro e azinheira

Rede rodoviária

- Rede Nacional, Estradas Regionais e Estradas Nacionais Desclassificadas sob jurisdição da IP
- Rede Municipal
- Estrada Municipal Prevista

Rede ferroviária

- Rede ferroviária

Carta base

- Toponímia
- Altimetria
- Outros Caminhos
- Cursos e linhas de água
- Leitos e planos de água
- Limites administrativos (CAOP 2022)
- Concelho
- Freguesia

## Revisão do Plano Diretor Municipal de Moura

### II.2. Planta de condicionantes - recursos florestais

Folha 15

Cartografia de Referência para elaboração da Carta Base: 1:10 000 (SCN10k)

Entidade proprietária: CM Moura

Entidade produtora: Município - Empresa de Cartografia e Sistemas de Informação, E.M, S.A.

Entidade responsável pela homologação: DGT

Processos de homologação n.º 5183 e 5197, de 21-03-2023 e 24-07-2023, respetivamente para os ortofotomapas e cartografia de base.

Sistema de referência: PT-TM06/ETRS89 - European Terrestrial Reference System 1989; Datum Altimétrico: Cascais

Exatidão posicional: Planimetria <=1,5 m; Altimetria <=1,7 m

Exatidão temática: igual a 95% na completude e classificação


Precisão posicional nominal da saída gráfica: <=2,3 m

Limites administrativos: Carta Administrativa Oficial de Portugal versão 2022, PT-TM06/ETRS89.

Data de edição: 16/07/2025

Escala 1:10 000





Áreas de intervenção de IGT em vigor

Programa Especial

Planos Territoriais de Âmbito Municipal

Recursos florestais

Sobreiros e Azinheiras

Regime Florestal

Regime florestal - Perímetro Florestal da Contenda

Regime florestal - Perímetro Florestal das Ferrarias

Redes de defesa da floresta contra incêndios

Postos de Vigia

Rede de pontos de água

Ponto de água (proposto)

Rede Viária Florestal

Rede secundária de FGC

Perigosidade de incêndio rural

Áreas de perigosidade de incêndio alta e muito alta

Áreas percorridas por incêndios florestais (1997-2022)

Restrição aplicável apenas aos povoamentos de sobreiro e azinheira

Rede rodoviária

Rede Nacional, Estradas Regionais e Estradas Nacionais Desclassificadas sob jurisdição da IP

Rede Municipal

Estrada Municipal Prevista

Rede ferroviária

Rede ferroviária

Carta base

Toponímia

Altimetria

Outros Caminhos

Cursos e linhas de água

Leitos e planos de água

Limites administrativos (CAOP 2022)

Concelho

Freguesia

Revisão do Plano Diretor Municipal de Moura

II.2. Planta de condicionantes - recursos florestais

Folha 16

Escala 1:10 000

Cartografia de Referência para elaboração da Carta Base: 1:10 000 (SCN10K)

Entidade proprietária: CM Moura

Entidade produtora: Município - Empresa de Cartografia e Sistemas de Informação, E.M, S.A.

Entidade responsável pela homologação: DGT

Processos de homologação nº 5183 e 5197, de 21-03-2023 e 24-07-2023, respetivamente para os ortofotomapas e cartografia de base.

Sistema de referência: PT-TM06/ETRS89 - European Terrestrial Reference System 1989; Datum Altimétrico: Cascais

Exatidão posicional: Planimetria <=1,5 m; Altimetria <=1,7 m

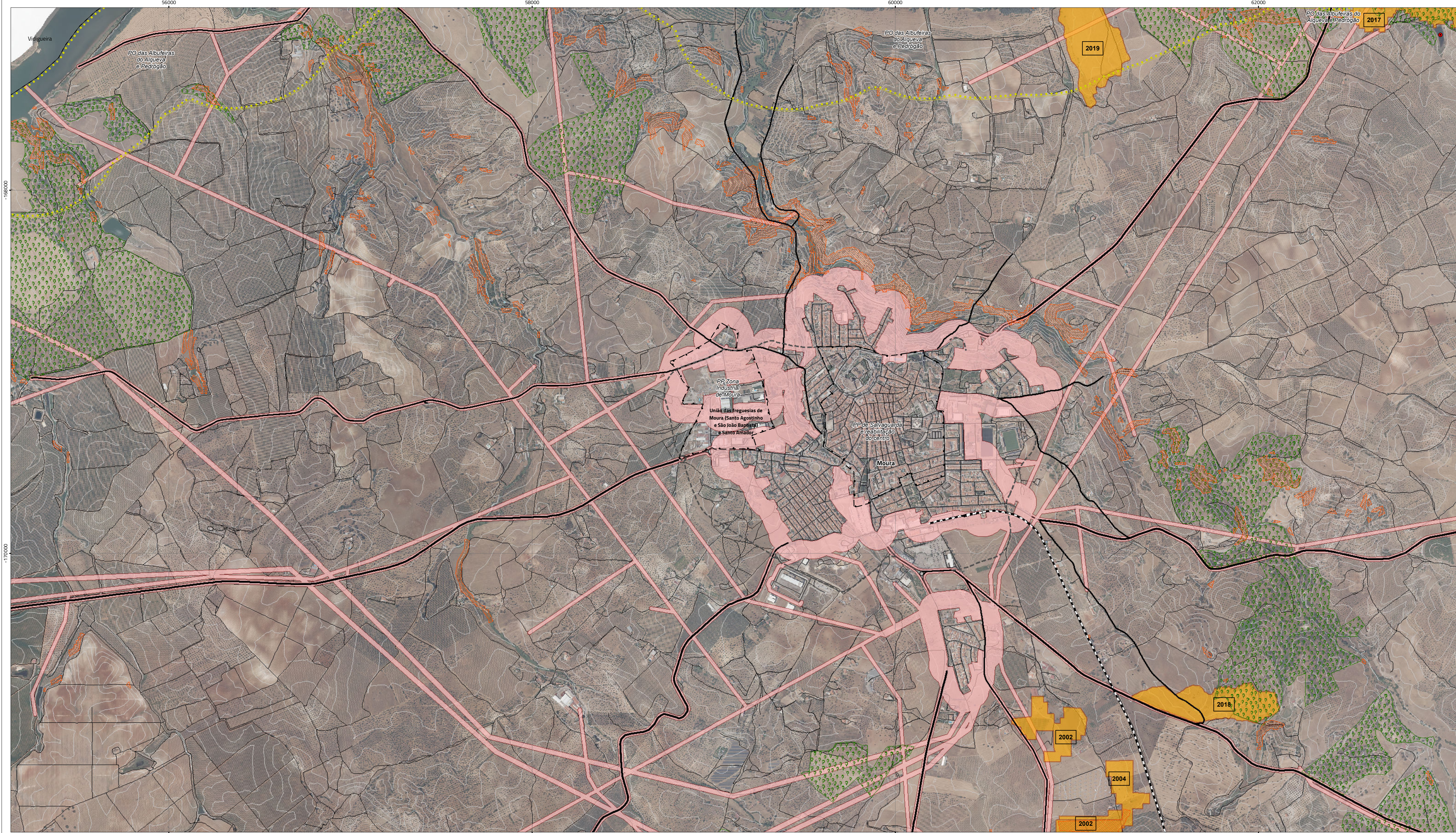
Exatidão temática: igual a 95% na completude e classificação

Precisão posicional nominal da saída gráfica: <=2,3 m

Limites administrativos: Carta Administrativa Oficial de Portugal versão 2022, PT-TM06/ETRS89.

Data de edição: 16/07/2025





Áreas de intervenção de IGT em vigor

- Programa Especial
- Planos Territoriais de Âmbito Municipal

Recursos florestais

- Sobreiros e Azinheiras

Regime Florestal

- Regime florestal - Perímetro Florestal da Contenda
- Regime florestal - Perímetro Florestal das Ferrarias

Redes de defesa da floresta contra incêndios

- Postos de Vigia
- Rede de pontos de água
- Ponto de água (proposto)
- Rede Viária Florestal
- Rede secundária de FGC

Perigosidade de incêndio rural

- Áreas de perigosidade de incêndio alta e muito alta

Áreas percorridas por incêndios florestais (1997-2022)

- Restrição aplicável apenas aos povoamentos de sobreiro e azinheira

Rede rodoviária

- Rede Nacional, Estradas Regionais e Estradas Nacionais Desclassificadas sob jurisdição da IP
- Rede Municipal
- Estrada Municipal Prevista

Rede ferroviária

- Rede ferroviária

Carta base

- Toponímia
- Altimetria
- Outros Caminhos
- Cursos e linhas de água
- Leitos e planos de água
- Limites administrativos (CAOP 2022)
- Concelho
- Freguesia

### Revisão do Plano Diretor Municipal de Moura

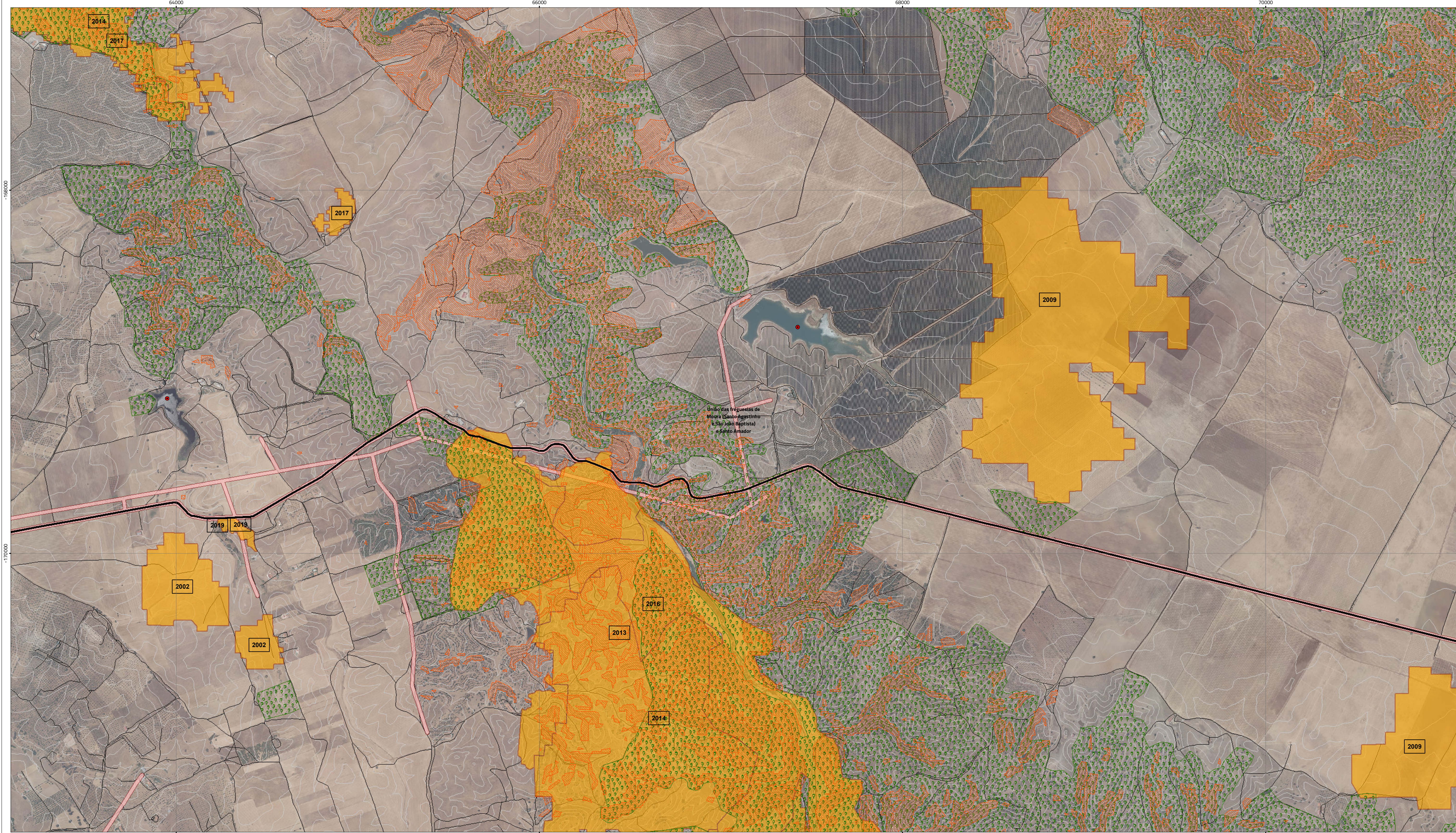
#### II.2. Planta de condicionantes - recursos florestais

Folha 17

Escala 1:10 000

Cartografia de Referência para elaboração da Carta Base: 1:10 000 (SCN10K)  
Entidade proprietária: CM Moura  
Entidade produtora: Município - Empresa de Cartografia e Sistemas de Informação, E.M, S.A.  
Entidade responsável pela homologação: DGT  
Processos de homologação nº 5183 e 5197, de 21-03-2023 e 24-07-2023, respetivamente para os ortofotomapas e cartografia de base.  
Sistema de referência: PT-TM06/ETRS89 - European Terrestrial Reference System 1989; Datum Altimétrico: Cascais  
Exatidão posicional: Planimetria <=1,5 m; Altimetria <=1,7 m  
Exatidão temática: igual a 95% na completude e classificação  
Precisão posicional nominal da saída gráfica: <=2,3 m  
Limites administrativos: Carta Administrativa Oficial de Portugal versão 2022, PT-TM06/ETRS89.  
Data de edição: 16/07/2025





Áreas de intervenção de IGT em vigor

- Programa Especial
- Planos Territoriais de Âmbito Municipal

Recursos florestais

- Sobreiros e Azinheiras

Regime Florestal

- Regime florestal - Perímetro Florestal da Contenda
- Regime florestal - Perímetro Florestal das Ferrarias

Redes de defesa da floresta contra incêndios

- Postos de Vigia
- Rede de pontos de água
- Ponto de água (proposto)
- Rede Viária Florestal
- Rede secundária de FGC

Perigosidade de incêndio rural

- Áreas de perigosidade de incêndio alta e muito alta

Áreas percorridas por incêndios florestais (1997-2022)

- Restrição aplicável apenas aos povoamentos de sobreiro e azinheira

Rede rodoviária

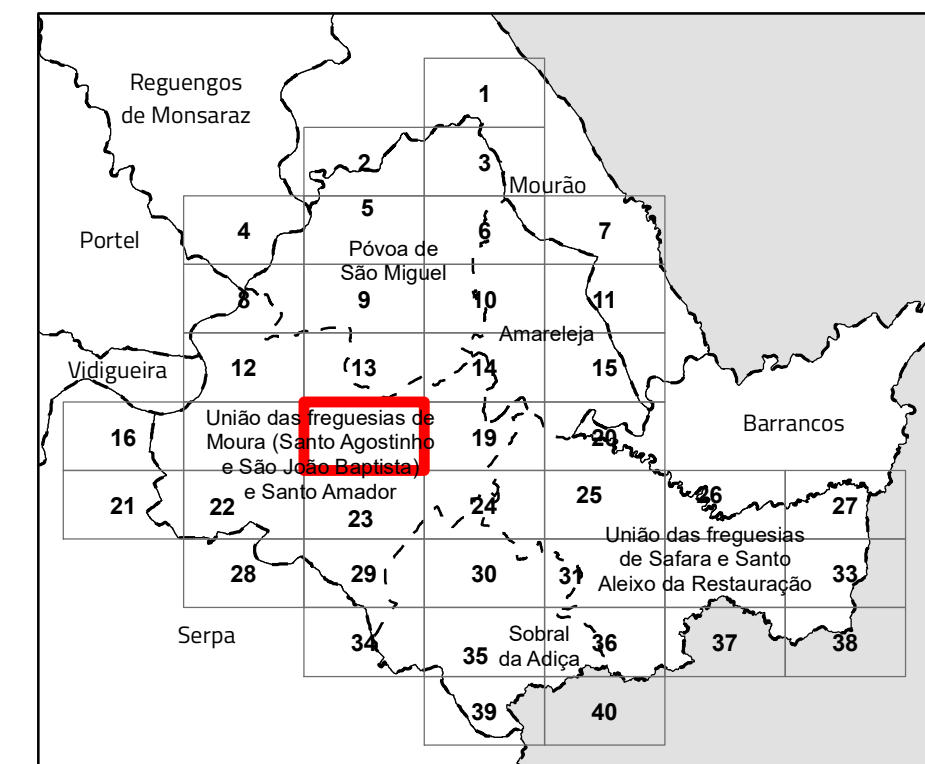
- Rede Nacional, Estradas Regionais e Estradas Nacionais Desclassificadas sob jurisdição da IP
- Rede Municipal
- Estrada Municipal Prevista

Rede ferroviária

- Rede ferroviária

Carta base

- Toponímia
- Altimetria
- Outros Caminhos
- Cursos e linhas de água
- Leitos e planos de água
- Limites administrativos (CAOP 2022)
- Concelho
- Freguesia



## Revisão do Plano Diretor Municipal de Moura

### II.2. Planta de condicionantes - recursos florestais

Folha 18

Escala 1:10 000

Cartografia de Referência para elaboração da Carta Base: 1:10 000 (SCN10K)

Entidade proprietária: CM Moura

Entidade produtora: Município - Empresa de Cartografia e Sistemas de Informação, E.M, S.A.

Entidade responsável pela homologação: DGT

Processos de homologação n.º 5183 e 5197, de 21-03-2023 e 24-07-2023, respetivamente para os ortofotomapas e cartografia de base.

Sistema de referência: PT-TM06/ETRS89 - European Terrestrial Reference System 1989; Datum Altimétrico: Cascais

Exatidão posicional: Planimetria <= 1,5 m; Altimetria <= 1,7 m

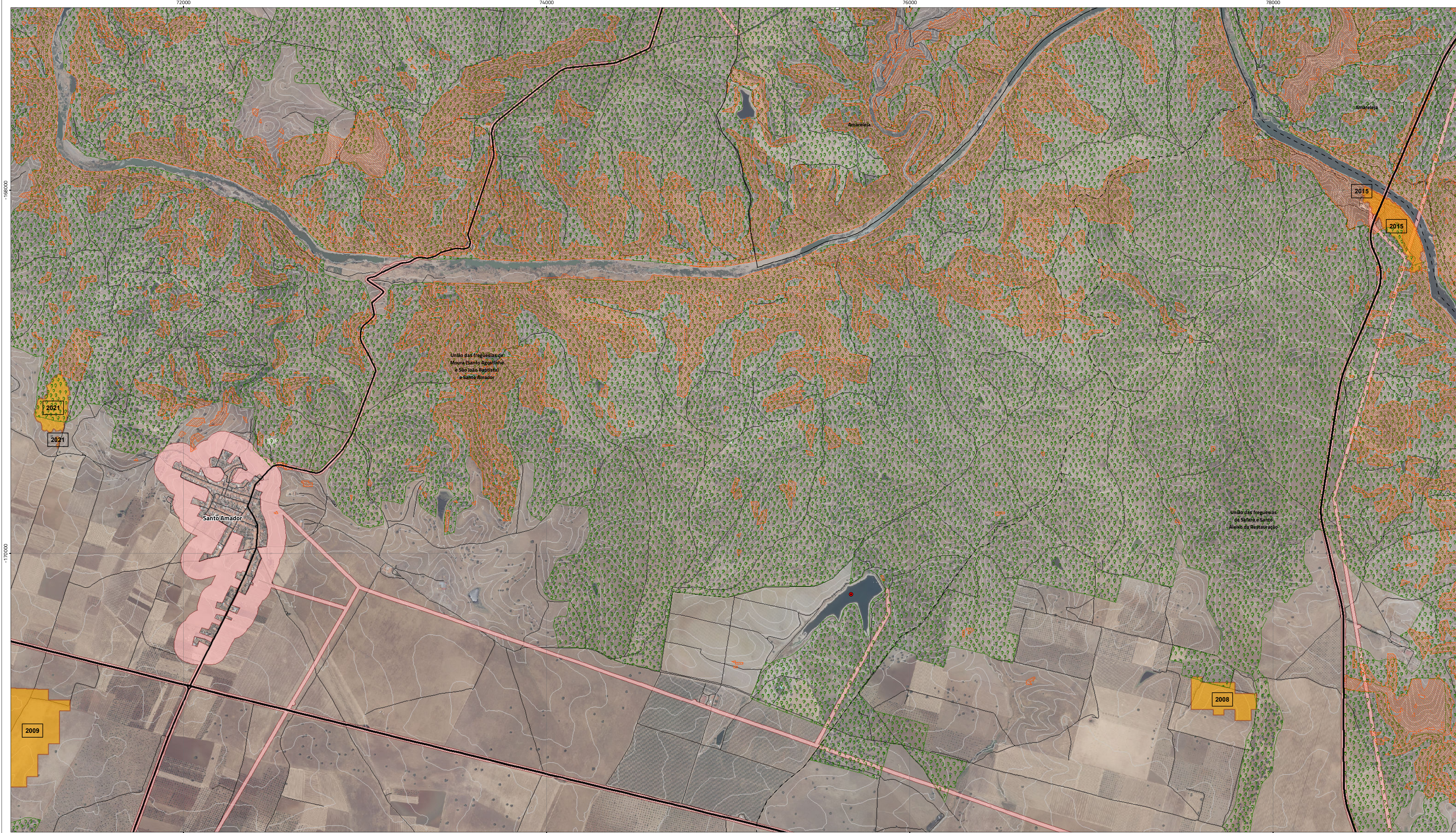
Exatidão temática: igual a 95% na completude e classificação

Precisão posicional nominal da saída gráfica: <= 2,3 m

Limites administrativos: Carta Administrativa Oficial de Portugal versão 2022, PT-TM06/ETRS89.

Data de edição: 16/07/2025





Áreas de intervenção de IGT em vigor

- Programa Especial
- Planos Territoriais de Âmbito Municipal

Recursos florestais

- Sobreiros e Azinheiras

Regime Florestal

- Regime florestal - Perímetro Florestal da Contenda
- Regime florestal - Perímetro Florestal das Ferrarias

Redes de defesa da floresta contra incêndios

- Postos de Vigia
- Rede de pontos de água
- Ponto de água (proposto)
- Rede Viária Florestal
- Rede secundária de FGC

Perigosidade de incêndio rural

- Áreas de perigosidade de incêndio alta e muito alta

Áreas percorridas por incêndios florestais (1997-2022)

- Restrição aplicável apenas aos povoamentos de sobreiro e azinheira

Rede rodoviária

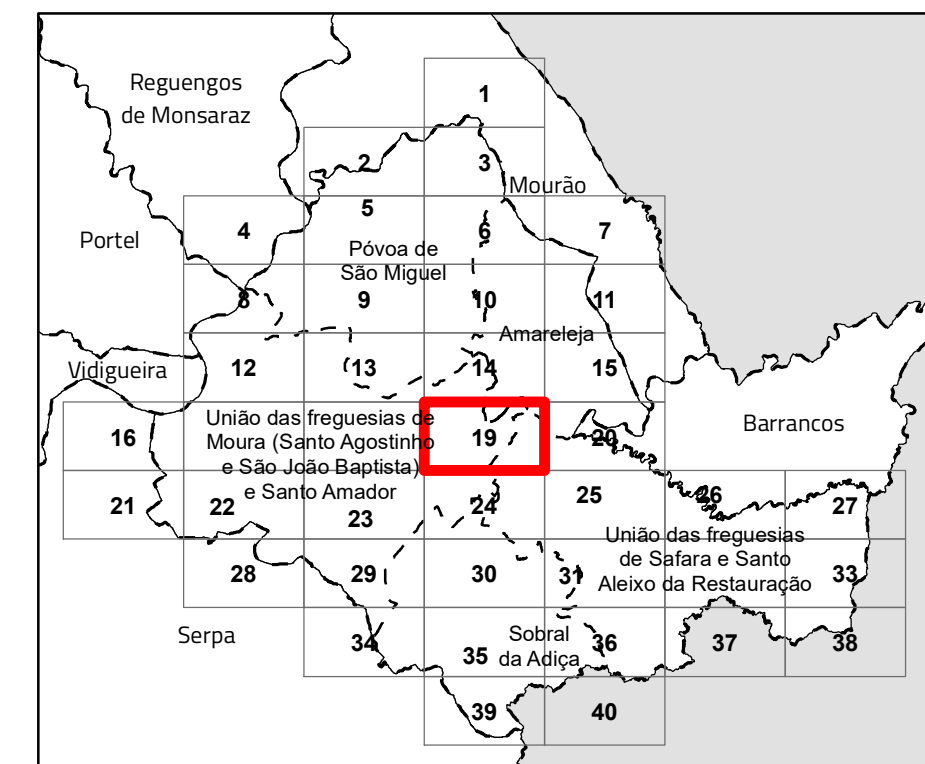
- Rede Nacional, Estradas Regionais e Estradas Nacionais Desclassificadas sob jurisdição da IP
- Rede Municipal
- Estrada Municipal Prevista

Rede ferroviária

- Rede ferroviária

Carta base

- Toponímia
- Altimetria
- Outros Caminhos
- Cursos e linhas de água
- Leitos e planos de água
- Limites administrativos (CAOP 2022)
- Concelho
- Freguesia



### Revisão do Plano Diretor Municipal de Moura

#### II.2. Planta de condicionantes - recursos florestais

Folha 19

Escala 1:10 000

Cartografia de Referência para elaboração da Carta Base: 1:10 000 (SCN10K)

Entidade proprietária: CM Moura

Entidade produtora: Município - Empresa de Cartografia e Sistemas de Informação, E.M, S.A.

Entidade responsável pela homologação: DGT

Processos de homologação nº 5183 e 5197, de 21-03-2023 e 24-07-2023, respetivamente para os ortofotomapas e cartografia de base.

Sistema de referência: PT-TM06/ETRS89 - European Terrestrial Reference System 1989; Datum Altimétrico: Cascais

Exatidão posicional: Planimetria <=1,5 m; Altimetria <=1,7 m

Exatidão temática: igual a 95% na completude e classificação

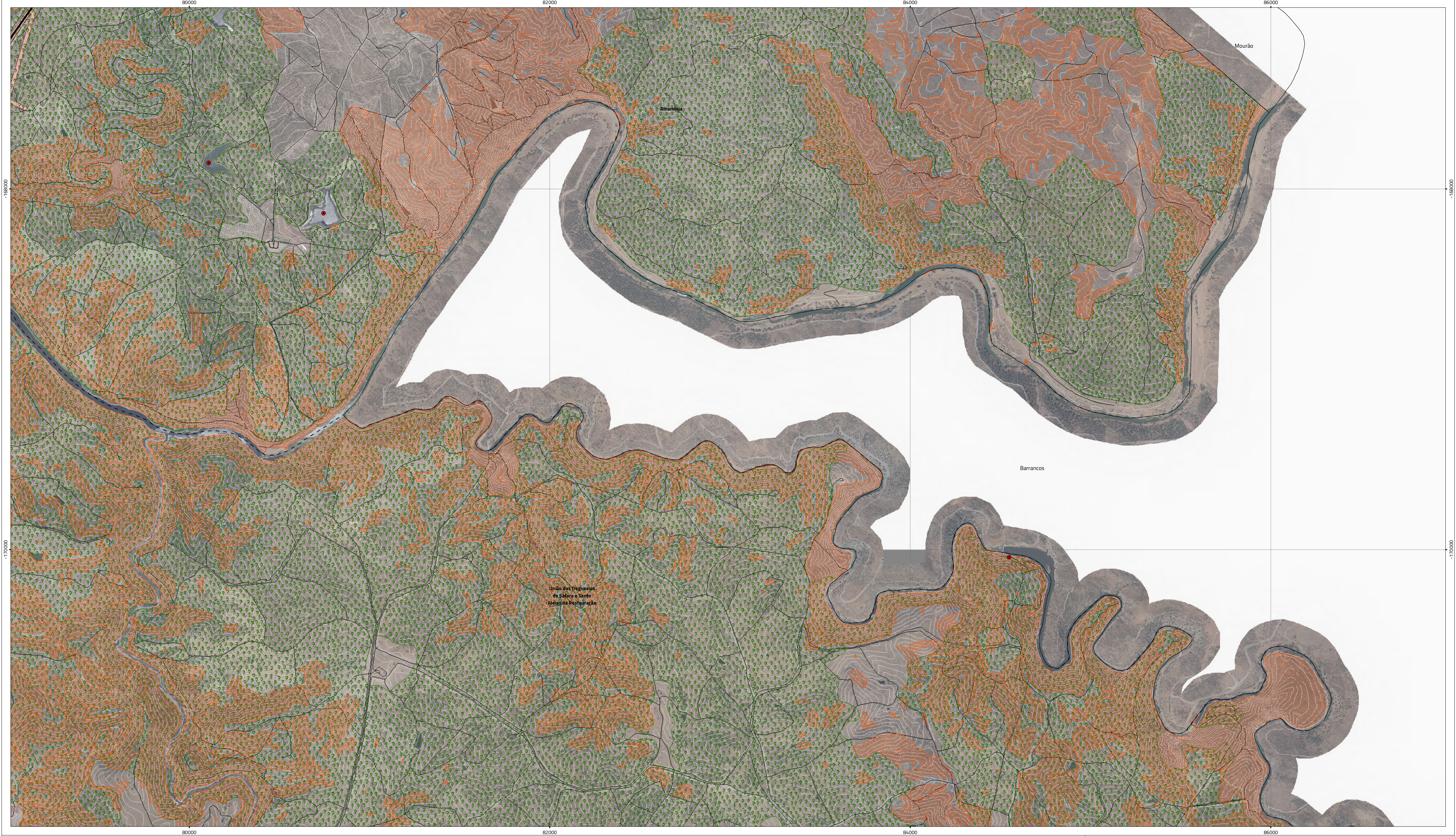
Precisão posicional nominal da saída gráfica: <=2,3 m

Limites administrativos: Carta Administrativa Oficial de Portugal versão 2022, PT-TM06/ETRS89.

Data de edição: 16/07/2025







Áreas de intervenção de IGT em vigor

- Programa Especial
- Planos Territoriais de Âmbito Municipal

Recursos florestais

- Sobreiros e Azinheiras

Regime Florestal

- Regime florestal - Perímetro Florestal da Contenda
- Regime florestal - Perímetro Florestal das Ferrarias

Redes de defesa da floresta contra incêndios

- Postos de Vigia
- Rede de pontos de água
- Ponto de água (proposto)
- Rede Viária Florestal
- Rede secundária de FGC

Perigosidade de incêndio rural

- Áreas de perigosidade de incêndio alta e muito alta

Áreas percorridas por incêndios florestais (1997-2022)

- Restrição aplicável apenas aos povoamentos de sobreiro e azinheira

Rede rodoviária

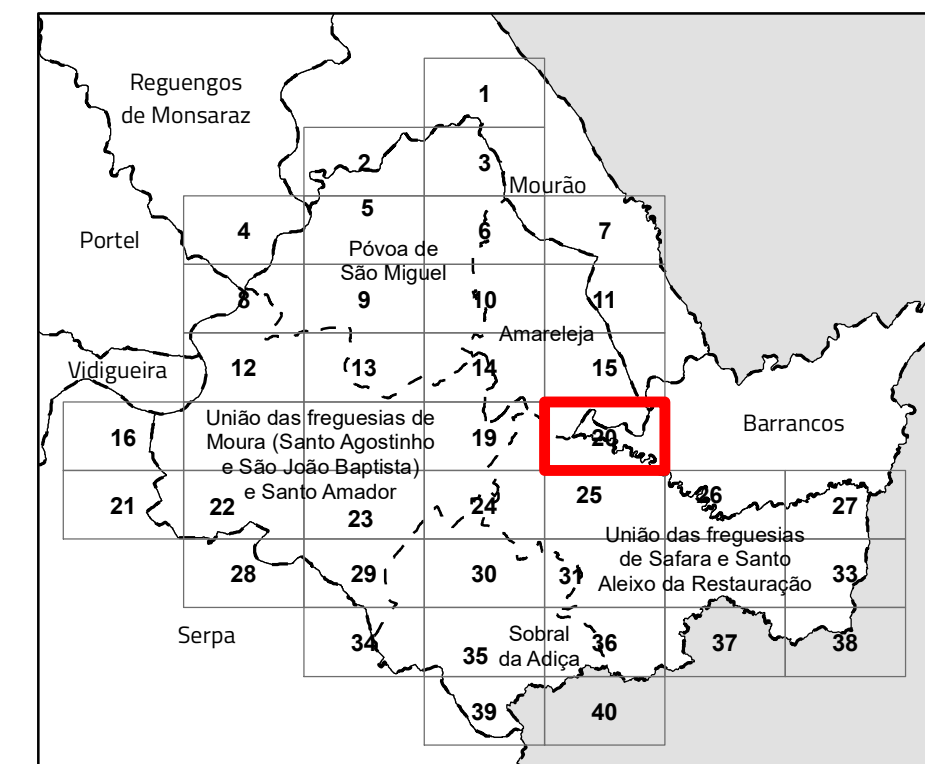
- Rede Nacional, Estradas Regionais e Estradas Nacionais Desclassificadas sob jurisdição da IP
- Rede Municipal
- Estrada Municipal Prevista

Rede ferroviária

- Rede ferroviária

Carta base

- Toponímia
- Altimetria
- Outros Caminhos
- Cursos e linhas de água
- Leitos e planos de água
- Limites administrativos (CAOP 2022)
- Concelho
- Freguesia



### Revisão do Plano Diretor Municipal de Moura

#### II.2. Planta de condicionantes - recursos florestais

Folha 20

Cartografia de Referência para elaboração da Carta Base: 1:10 000 (SCN10K)

Entidade proprietária: CM Moura

Entidade produtora: Município - Empresa de Cartografia e Sistemas de Informação, E.M, S.A.

Entidade responsável pela homologação: DGT

Processos de homologação n.º 5183 e 5197, de 21-03-2023 e 24-07-2023, respetivamente para os ortofotomapas e cartografia de base.

Sistema de referência: PT-TM06/ETRS89 - European Terrestrial Reference System 1989; Datum Altimétrico: Cascais

Exatidão posicional: Planimetria <= 1,5 m; Altimetria <= 1,7 m

Exatidão temática: igual a 95% na completude e classificação


Precisão posicional nominal da saída gráfica: <= 2,3 m

Limites administrativos: Carta Administrativa Oficial de Portugal versão 2022, PT-TM06/ETRS89.

Data de edição: 16/07/2025

Escala 1:10 000





Áreas de intervenção de IGT em vigor

Programa Especial

Planos Territoriais de Âmbito Municipal

Recursos florestais

Sobreiros e Azinheiras

Regime Florestal

Regime florestal - Perímetro Florestal da Contenda

Regime florestal - Perímetro Florestal das Ferrarias

Redes de defesa da floresta contra incêndios

Postos de Vigia

Rede de pontos de água

Ponto de água (proposto)

Rede Viária Florestal

Rede secundária de FGC

Perigosidade de incêndio rural

Áreas de perigosidade de incêndio alta e muito alta

Áreas percorridas por incêndios florestais (1997-2022)

Restrição aplicável apenas aos povoamentos de sobreiro e azinheira

Rede rodoviária

Rede Nacional, Estradas Regionais e Estradas Nacionais Desclassificadas sob jurisdição da IP

Rede Municipal

Estrada Municipal Prevista

Rede ferroviária

Rede ferroviária

Carta base

Toponímia

Altimetria

Outros Caminhos

Cursos e linhas de água

Leitos e planos de água

Limites administrativos (CAOP 2022)

Concelho

Freguesia

Revisão do Plano Diretor Municipal de Moura

II.2. Planta de condicionantes - recursos florestais

Folha 21

Escala 1:10 000

Cartografia de Referência para elaboração da Carta Base: 1:10 000 (SCN10K)

Entidade proprietária: CM Moura

Entidade produtora: Município - Empresa de Cartografia e Sistemas de Informação, E.M, S.A.

Entidade responsável pela homologação: DGT

Processos de homologação n° 5183 e 5197, de 21-03-2023 e 24-07-2023, respetivamente para os ortofotomapas e cartografia de base.

Sistema de referência: PT-TM06/ETRS89 - European Terrestrial Reference System 1989; Datum Altimétrico: Cascais

Exatidão posicional: Planimetria <=1,5 m; Altimetria <=1,7 m

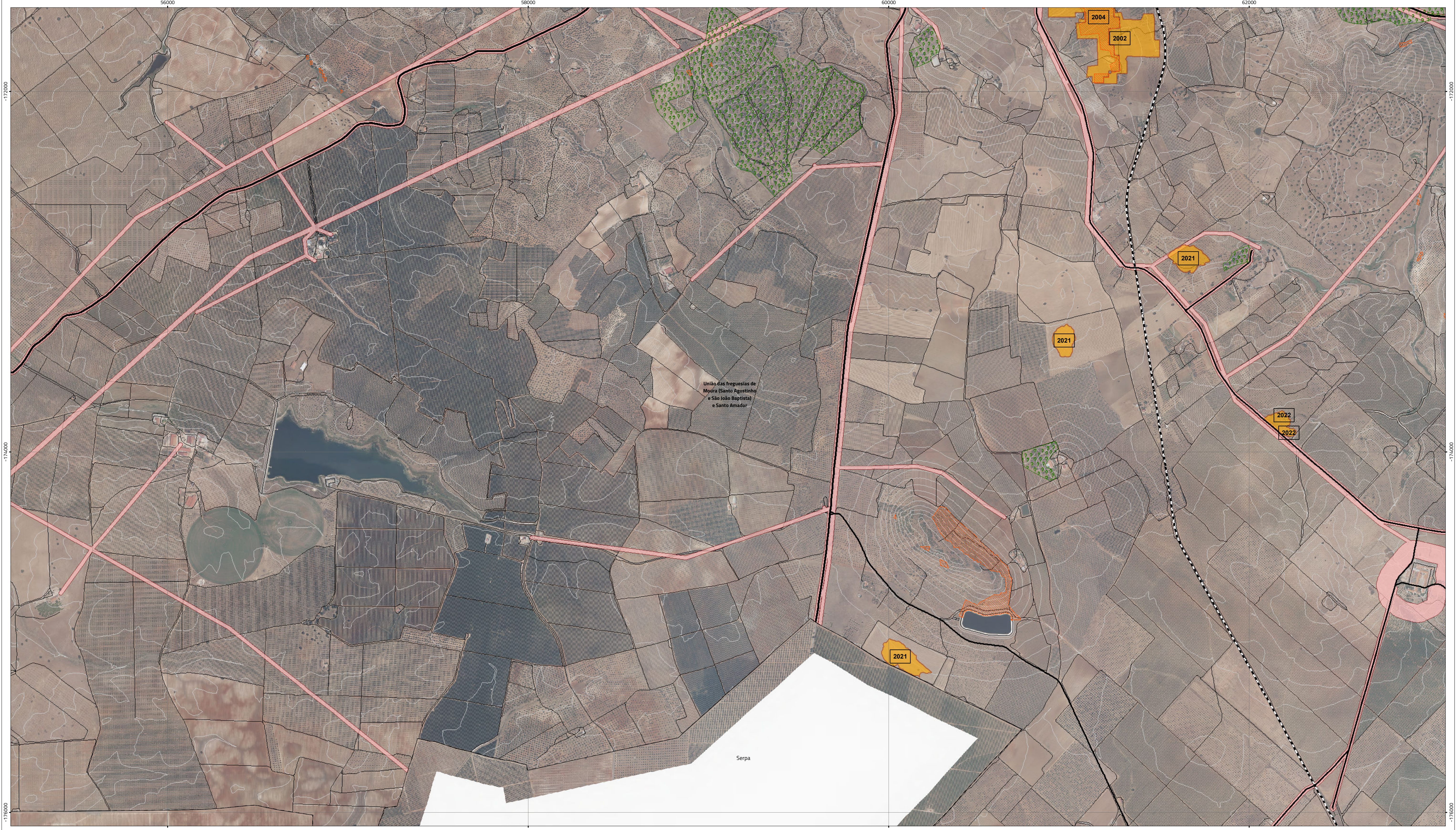
Exatidão temática: igual a 95% na completude e classificação

Precisão posicional nominal da saída gráfica: <=2,3 m

Limites administrativos: Carta Administrativa Oficial de Portugal versão 2022, PT-TM06/ETRS89.

Data de edição: 16/07/2025





Áreas de intervenção de IGT em vigor

Programa Especial

Planos Territoriais de Âmbito Municipal

Recursos florestais

Sobreiros e Azinheiras

Regime Florestal

Regime florestal - Perímetro Florestal da Contenda

Regime florestal - Perímetro Florestal das Ferrarias

Redes de defesa da floresta contra incêndios

Postos de Vigia

Rede de pontos de água

Ponto de água (proposto)

Rede Viária Florestal

Rede secundária de FGC

Perigosidade de incêndio rural

Áreas de perigosidade de incêndio alta e muito alta

Áreas percorridas por incêndios florestais (1997-2022)

Restrição aplicável apenas aos povoamentos de sobreiro e azinheira

Rede rodoviária

Rede Nacional, Estradas Regionais e Estradas Nacionais Desclassificadas sob jurisdição da IP

Rede Municipal

Estrada Municipal Prevista

Rede ferroviária

Rede ferroviária

Carta base

Toponímia

Altimetria

Outros Caminhos

Cursos e linhas de água

Leitos e planos de água

Limites administrativos (CAOP 2022)

Concelho

Freguesia

Revisão do Plano Diretor Municipal de Moura

II.2. Planta de condicionantes - recursos florestais

Folha 22

Escala 1:10 000

Cartografia de Referência para elaboração da Carta Base: 1:10 000 (SCN10K)

Entidade proprietária: CM Moura

Entidade produtora: Município - Empresa de Cartografia e Sistemas de Informação, E.M, S.A.

Entidade responsável pela homologação: DGT

Processos de homologação n° 5183 e 5197, de 21-03-2023 e 24-07-2023, respetivamente para os ortofotomapas e cartografia de base.

Sistema de referência: PT-TM06/ETRS89 - European Terrestrial Reference System 1989; Datum Altimétrico: Cascais

Exatidão posicional: Planimetria <=1,5 m; Altimetria <=1,7 m

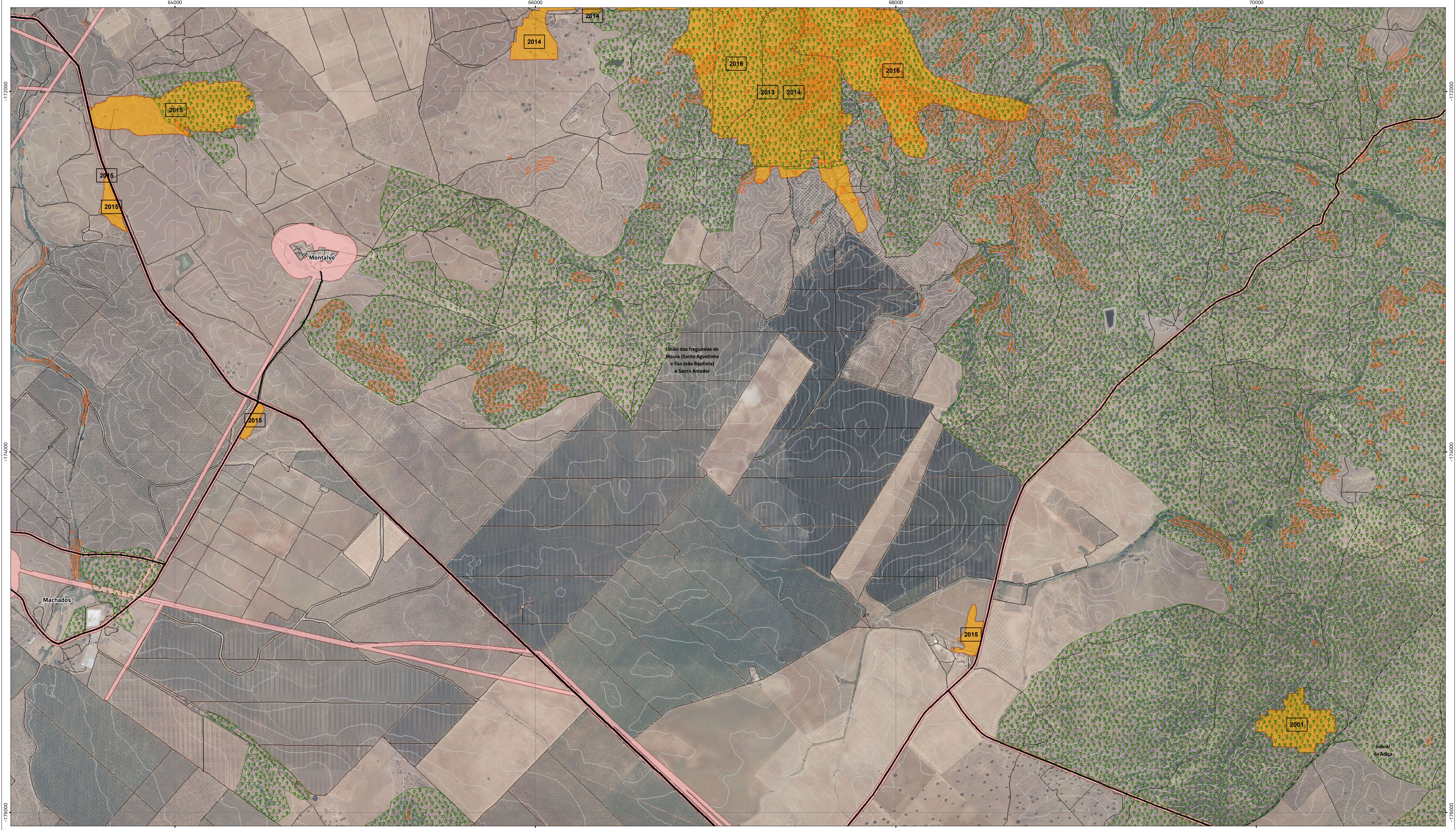
Exatidão temática: igual a 95% na completude e classificação

Precisão posicional nominal da saída gráfica: <=2,3 m

Limites administrativos: Carta Administrativa Oficial de Portugal versão 2022, PT-TM06/ETRS89.

Data de edição: 16/07/2025





Áreas de intervenção de IGT em vigor

Programa Especial

Planos Territoriais de Âmbito Municipal

Recursos florestais

Sobreiros e Azinheiras

Regime Florestal

Regime florestal - Perímetro Florestal da Contenda

Regime florestal - Perímetro Florestal das Ferrarias

Redes de defesa da floresta contra incêndios

Postos de Vigia

Rede de pontos de água

Ponto de água (proposto)

Rede Viária Florestal

Rede secundária de FGC

Perigosidade de incêndio rural

Áreas de perigosidade de incêndio alta e muito alta

Áreas percorridas por incêndios florestais (1997-2022)

Restrição aplicável apenas aos povoamentos de sobreiro e azinheira

Rede rodoviária

Rede Nacional, Estradas Regionais e Estradas Nacionais Desclassificadas sob jurisdição da IP

Rede Municipal

Estrada Municipal Prevista

Rede ferroviária

Rede ferroviária

Carta base

Toponímia

Altimetria

Outros Caminhos

Cursos e linhas de água

Leitos e planos de água

Limites administrativos (CAOP 2022)

Concelho

Freguesia

Reguengos de Monsaraz, Portel, Vidigueira, Serpa, Mourão, Póvoa de São Miguel, Amareleja, Barrancos, União das freguesias de Moura (São Agostinho e São João Baptista) e Santo Amador, União das freguesias de Sáfara e Santo Aleixo da Restauração, Sobral da Adica, 1, 2, 3, 4, 5, 6, 7, 8, 9, 10, 11, 12, 13, 14, 15, 16, 17, 18, 19, 20, 21, 22, 23, 24, 25, 26, 27, 28, 29, 30, 31, 32, 33, 34, 35, 36, 37, 38, 39, 40.

Revisão do Plano Diretor Municipal de Moura

II.2. Planta de condicionantes - recursos florestais

Folha 23

Escala 1:10 000

Cartografia de Referência para elaboração da Carta Base: 1:10 000 (SCN10K)

Entidade proprietária: CM Moura

Entidade produtora: Município - Empresa de Cartografia e Sistemas de Informação, E.M, S.A.

Entidade responsável pela homologação: DGT

Processos de homologação n.º 5183 e 5197, de 21-03-2023 e 24-07-2023, respetivamente para os ortofotomapas e cartografia de base.

Sistema de referência: PT-TM06/ETRS89 - European Terrestrial Reference System 1989; Datum Altimétrico: Cascais

Exatidão posicional: Planimetria <= 1,5 m; Altimetria <= 1,7 m

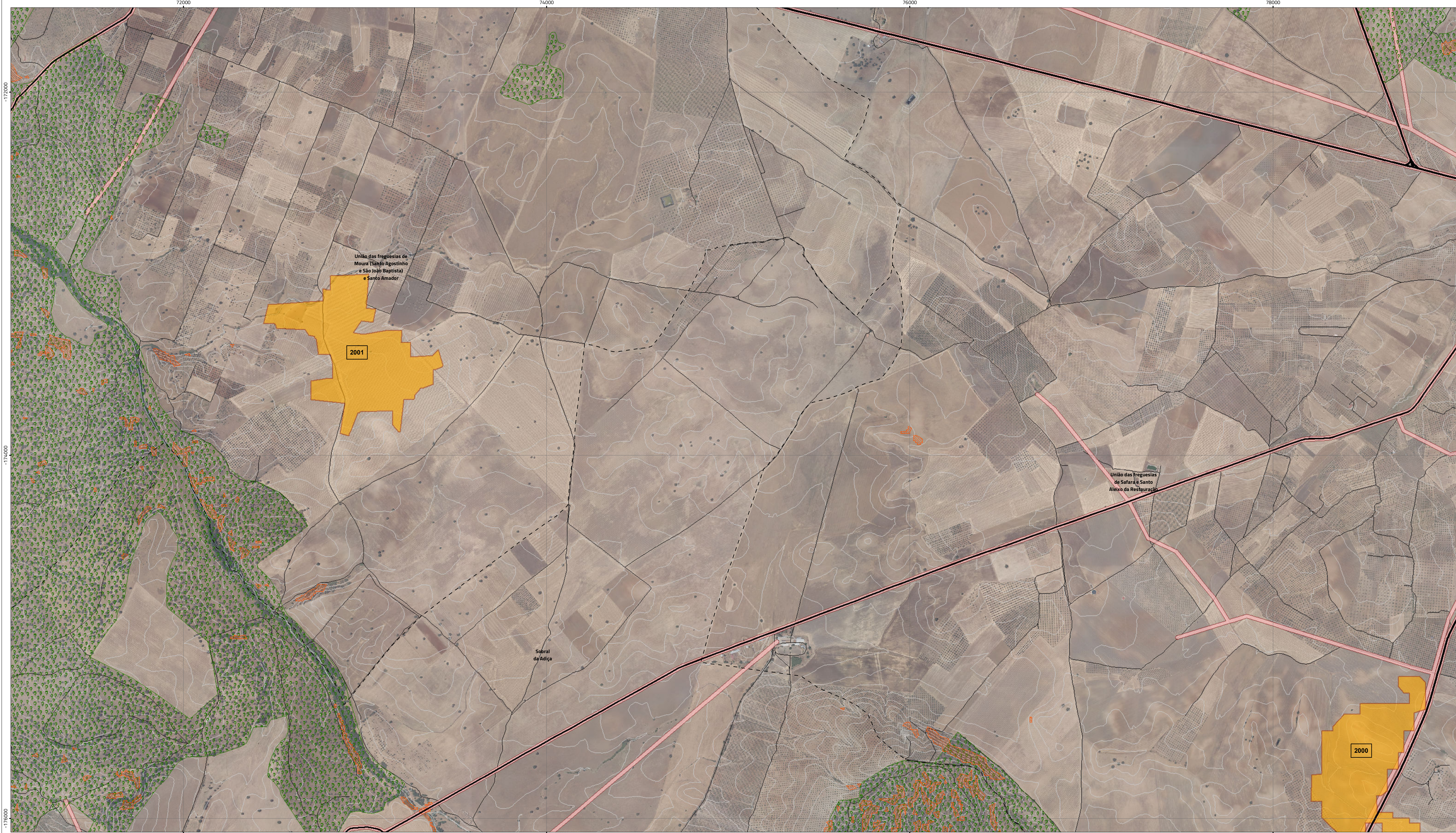
Exatidão temática: igual a 95% na completude e classificação

Precisão posicional nominal da saída gráfica: <= 2,3 m

Limites administrativos: Carta Administrativa Oficial de Portugal versão 2022, PT-TM06/ETRS89.

Data de edição: 16/07/2025





#### Áreas de intervenção de IGT em vigor

- Programa Especial
- Planos Territoriais de Âmbito Municipal

#### Recursos florestais

- Sobreiros e Azinheiras

#### Regime Florestal

- Regime florestal - Perímetro Florestal da Contenda
- Regime florestal - Perímetro Florestal das Ferrarias

#### Redes de defesa da floresta contra incêndios

- Postos de Vigia
- Rede de pontos de água
- Ponto de água (proposto)
- Rede Viária Florestal
- Rede secundária de FGC

#### Perigosidade de incêndio rural

- Áreas de perigosidade de incêndio alta e muito alta

#### Áreas percorridas por incêndios florestais (1997-2022)

- Restrição aplicável apenas aos povoamentos de sobreiro e azinheira

#### Rede rodoviária

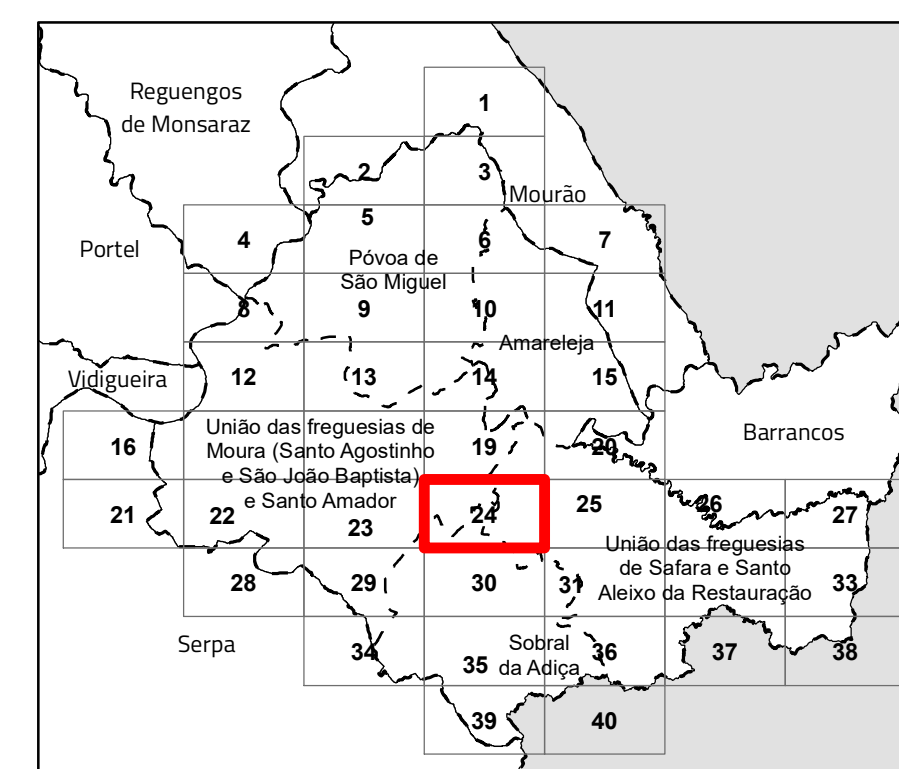
- Rede Nacional, Estradas Regionais e Estradas Nacionais Desclassificadas sob jurisdição da IP
- Rede Municipal
- Estrada Municipal Prevista

#### Rede ferroviária

- Rede ferroviária

#### Carta base

- Toponímia
- Altimetria
- Outros Caminhos
- Cursos e linhas de água
- Leitos e planos de água
- Limites administrativos (CAOP 2022)
- Concelho
- Freguesia



## Revisão do Plano Diretor Municipal de Moura

### II.2. Planta de condicionantes - recursos florestais

Folha 24

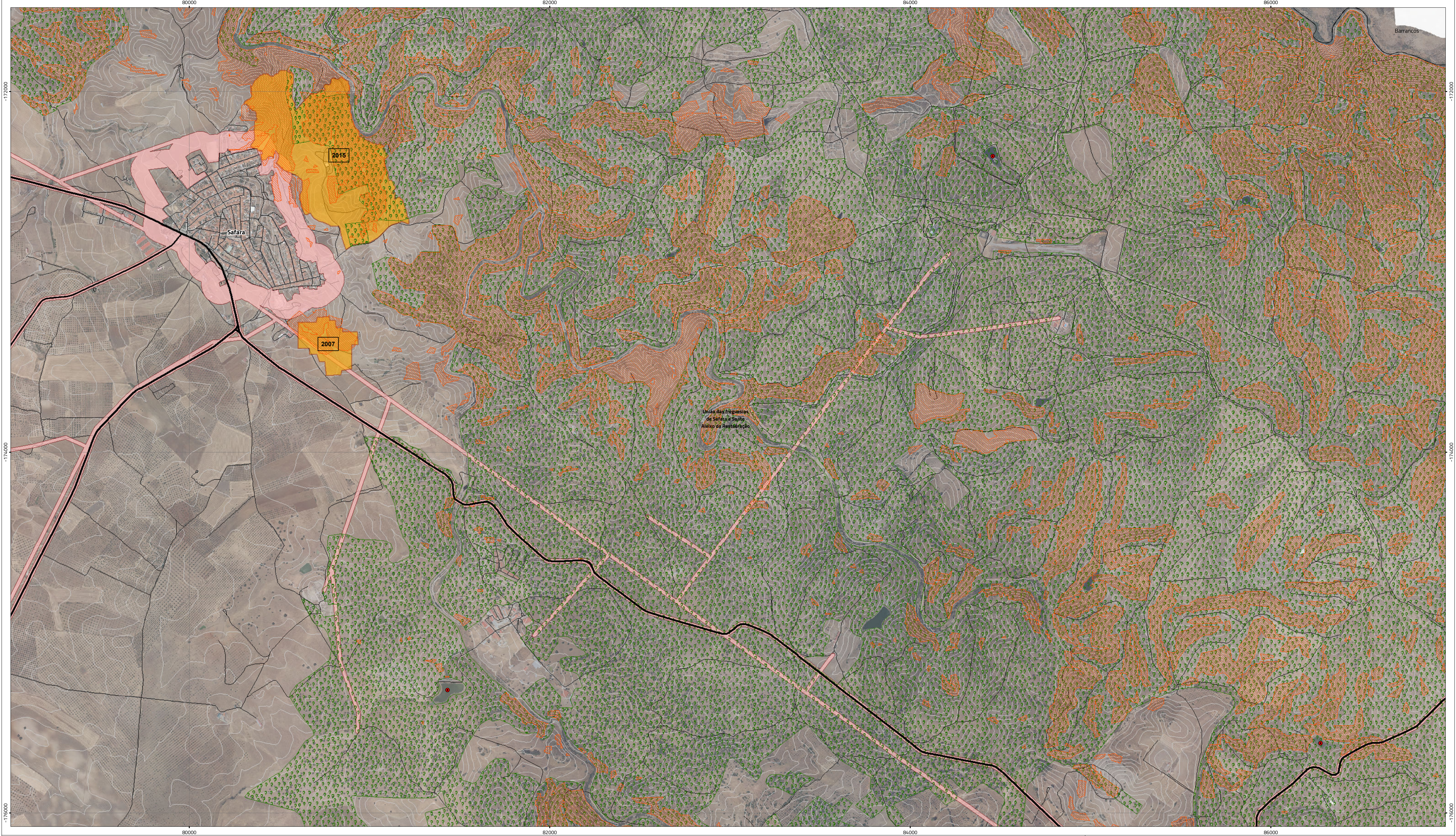


Escala 1:10 000

Cartografia de Referência para elaboração da Carta Base: 1:10 000 (SCN10K)  
Entidade proprietária: CM Moura  
Entidade produtora: Município - Empresa de Cartografia e Sistemas de Informação, E.M, S.A.  
Entidade responsável pela homologação: DGT  
Processos de homologação n.º 5183 e 5197, de 21-03-2023 e 24-07-2023, respetivamente para os ortofotomapas e cartografia de base.  
Sistema de referência: PT-TM06/ETRS89 - European Terrestrial Reference System 1989; Datum Altimétrico: Cascais  
Exatidão posicional: Planimetria <=1,5 m; Altimetria <=1,7 m  
Exatidão temática: igual a 95% na completude e classificação  
Precisão posicional nominal da saída gráfica: <=2,3 m  
Limites administrativos: Carta Administrativa Oficial de Portugal versão 2022, PT-TM06/ETRS89.  
Data de edição: 16/07/2025







Áreas de intervenção de IGT em vigor

- Programa Especial
- Planos Territoriais de Âmbito Municipal

Recursos florestais

- Sobreiros e Azinheiras

Regime Florestal

- Regime florestal - Perímetro Florestal da Contenda
- Regime florestal - Perímetro Florestal das Ferrarias

Redes de defesa da floresta contra incêndios

- Postos de Vigia
- Rede de pontos de água
- Ponto de água (proposto)
- Rede Viária Florestal
- Rede secundária de FGC

Perigosidade de incêndio rural

- Áreas de perigosidade de incêndio alta e muito alta

Áreas percorridas por incêndios florestais (1997-2022)

- Restrição aplicável apenas aos povoamentos de sobreiro e azinheira

Rede rodoviária

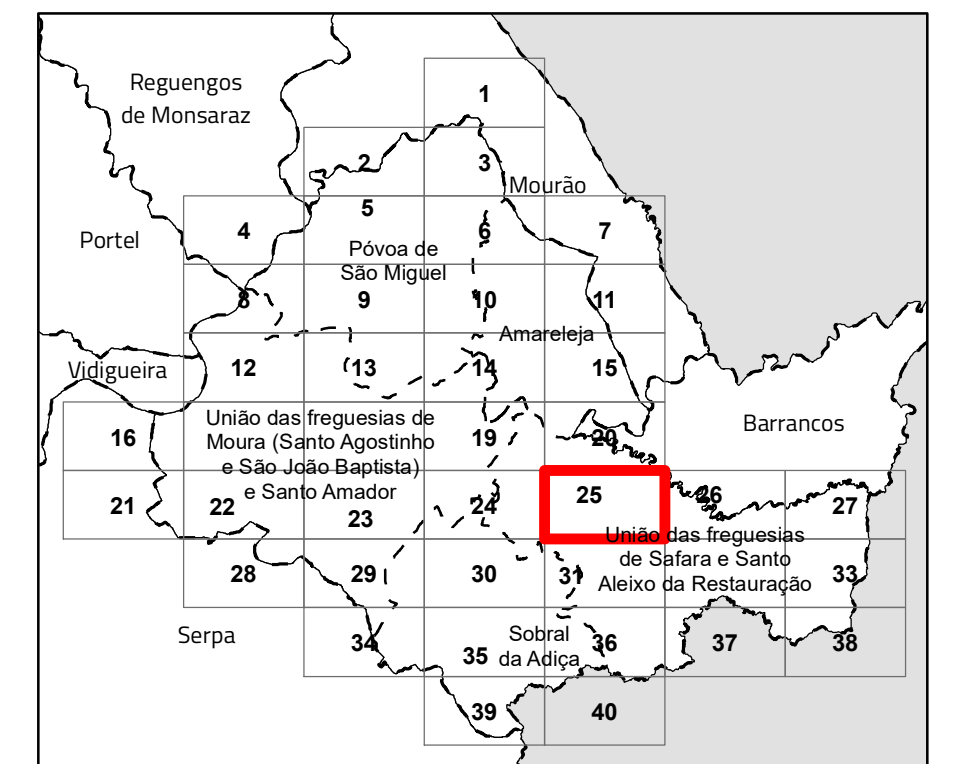
- Rede Nacional, Estradas Regionais e Estradas Nacionais Desclassificadas sob jurisdição da IP
- Rede Municipal
- Estrada Municipal Prevista

Rede ferroviária

- Rede ferroviária

Carta base

- Toponímia
- Altimetria
- Outros Caminhos
- Cursos e linhas de água
- Leitos e planos de água
- Limites administrativos (CAOP 2022)
- Concelho
- Freguesia



### Revisão do Plano Diretor Municipal de Moura

#### II.2. Planta de condicionantes - recursos florestais

Folha 25

Escala 1:10 000

Cartografia de Referência para elaboração da Carta Base: 1:10 000 (SCN10K)

Entidade proprietária: CM Moura

Entidade produtora: Município - Empresa de Cartografia e Sistemas de Informação, E.M, S.A.

Entidade responsável pela homologação: DGT

Processos de homologação n.º 5183 e 5197, de 21-03-2023 e 24-07-2023, respetivamente para os ortofotomapas e cartografia de base.

Sistema de referência: PT-TM06/ETRS89 - European Terrestrial Reference System 1989; Datum Altimétrico: Cascais

Exatidão posicional: Planimetria <=1,5 m; Altimetria <=1,7 m

Exatidão temática: igual a 95% na completude e classificação

Precisão posicional nominal da saída gráfica: <=2,3 m

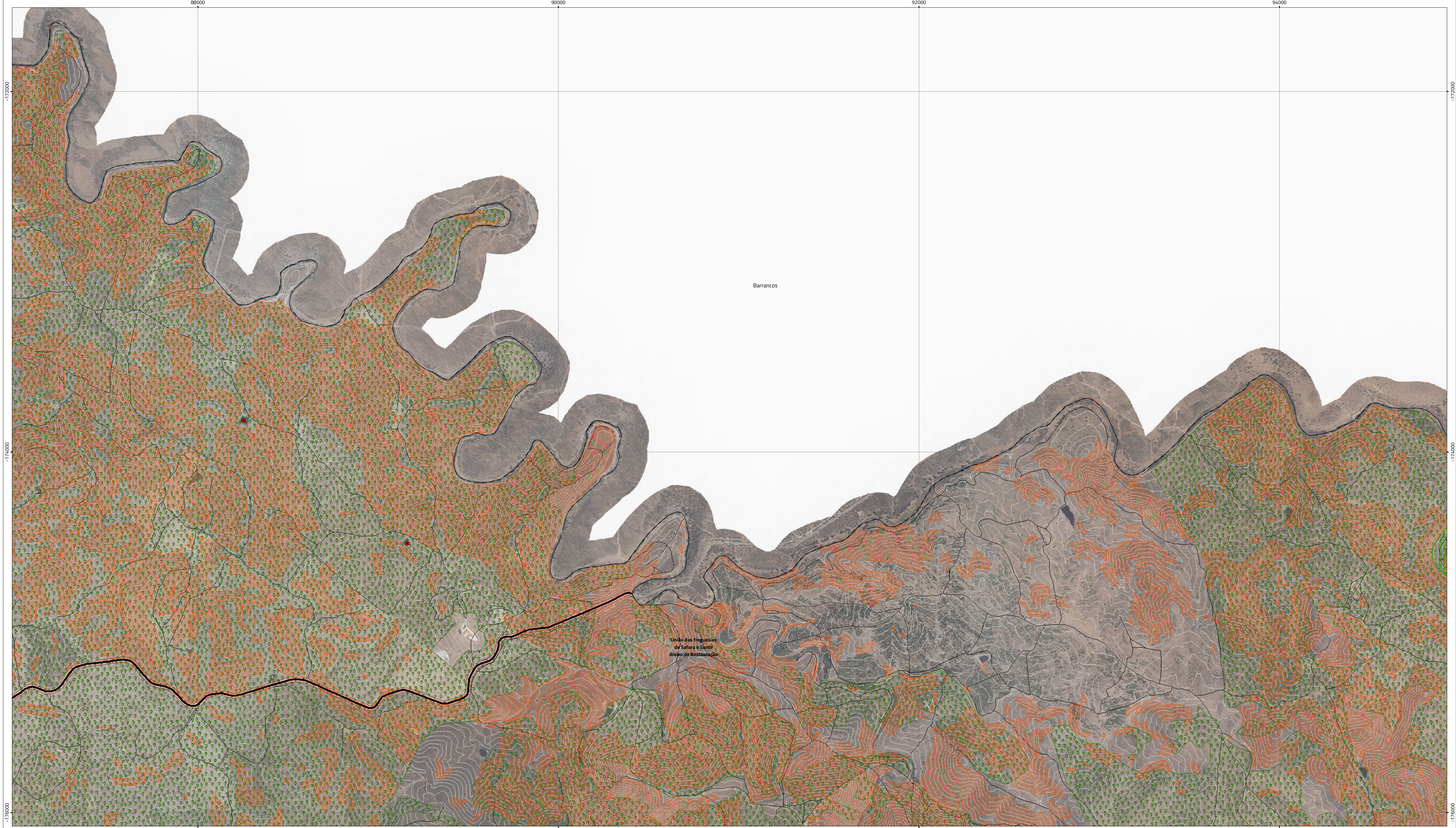
Limites administrativos: Carta Administrativa Oficial de Portugal versão 2022, PT-TM06/ETRS89.

Data de edição: 16/07/2025

moura  
câmara municipal

RTGeo  
Planejamento e Ordenamento do Território





Áreas de intervenção de IGT em vigor

- Programa Especial
- Planos Territoriais de Âmbito Municipal

Recursos florestais

- Sobreiros e Azinheiras

Regime Florestal

- Regime florestal - Perímetro Florestal da Contenda
- Regime florestal - Perímetro Florestal das Ferrarias

Redes de defesa da floresta contra incêndios

- Postos de Vigia
- Rede de pontos de água
- Ponto de água (proposto)
- Rede Viária Florestal
- Rede secundária de FGC

Perigosidade de incêndio rural

- Áreas de perigosidade de incêndio alta e muito alta

Áreas percorridas por incêndios florestais (1997-2022)

- Restrição aplicável apenas aos povoamentos de sobreiro e azinheira

Rede rodoviária

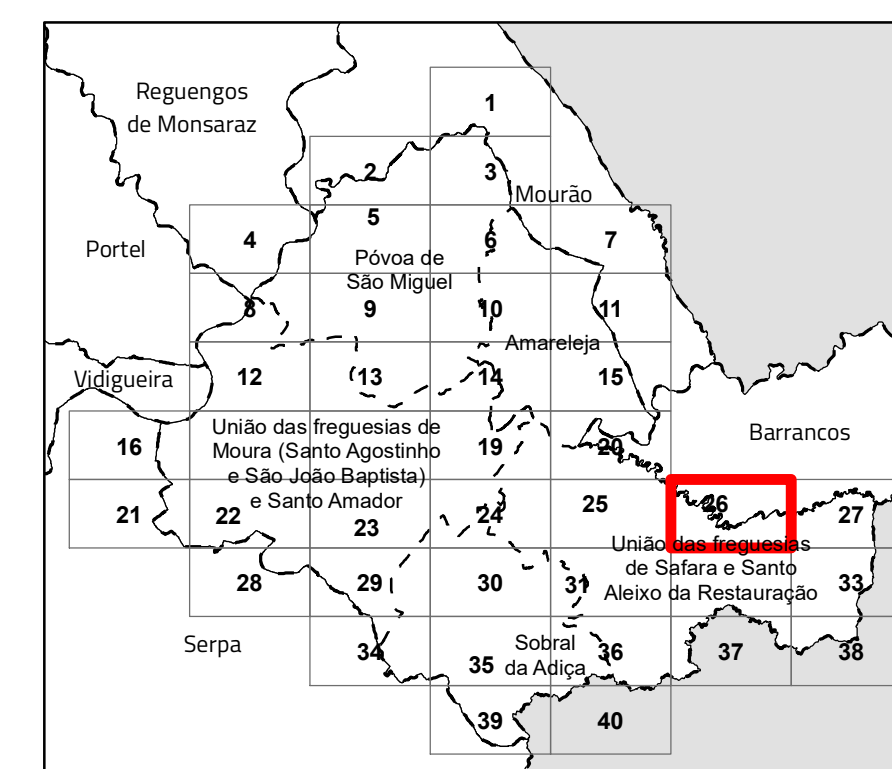
- Rede Nacional, Estradas Regionais e Estradas Nacionais Desclassificadas sob jurisdição da IP
- Rede Municipal
- Estrada Municipal Prevista

Rede ferroviária

- Rede ferroviária

Carta base

- Toponímia
- Altimetria
- Outros Caminhos
- Cursos e linhas de água
- Leitos e planos de água
- Limites administrativos (CAOP 2022)
- Concelho
- Freguesia



Revisão do Plano Diretor Municipal de Moura

II.2. Planta de condicionantes - recursos florestais

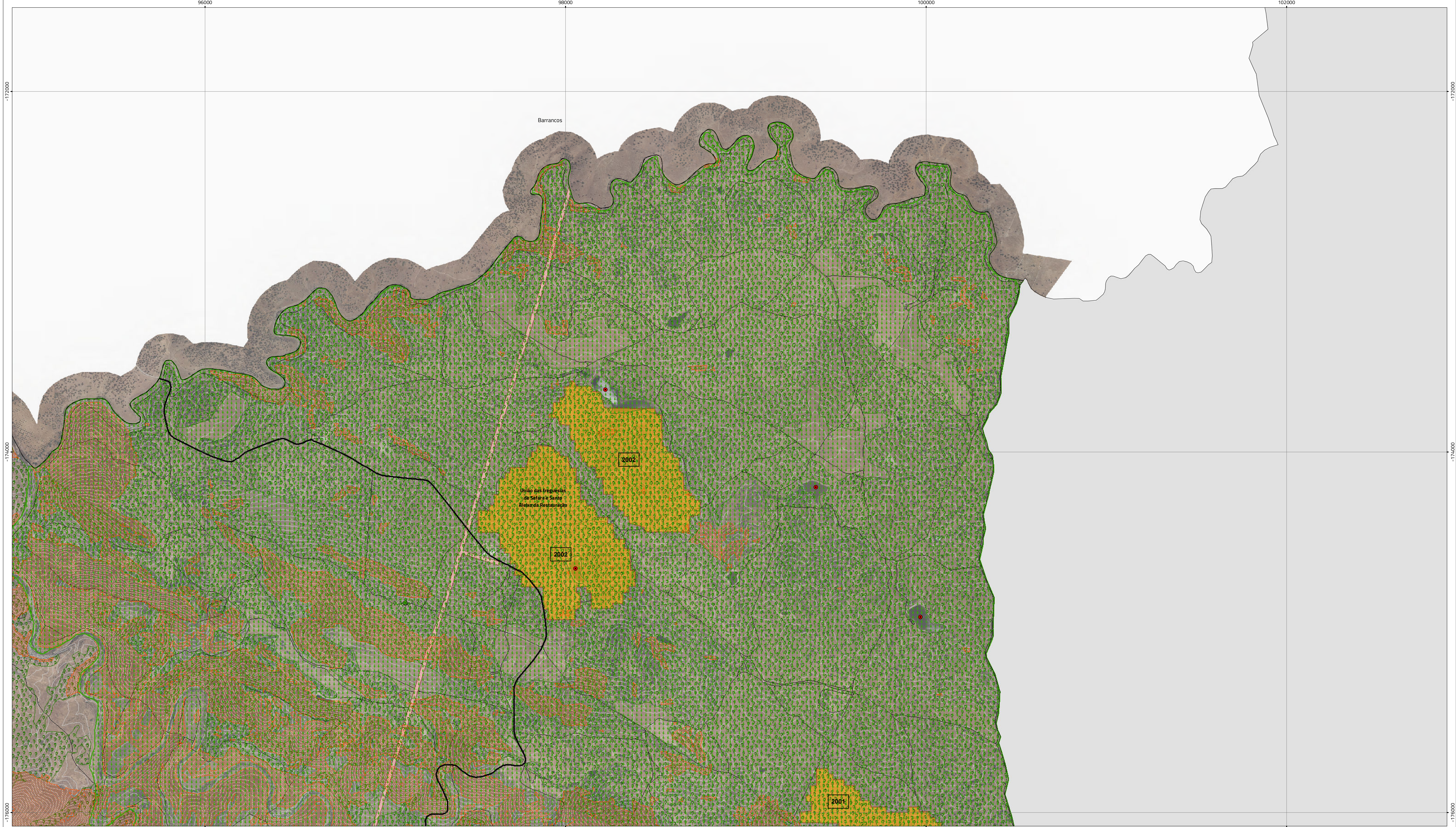
Folha 26



Cartografia de Referência para elaboração da Carta Base: 1:10 000 (SCN10K)  
Entidade proprietária: CM Moura  
Entidade produtora: Município - Empresa de Cartografia e Sistemas de Informação, E.M, S.A.  
Entidade responsável pela homologação: DGT  
Processos de homologação n.º 5183 e 5197, de 21-03-2023 e 24-07-2023, respetivamente para os ortofotomapas e cartografia de base.  
Sistema de referência: PT-TM06/ETRS89 - European Terrestrial Reference System 1989; Datum Altimétrico: Cascais  
Exatidão posicional: Planimetria <= 1,5 m; Altimetria <= 1,7 m  
Exatidão temática: igual a 95% na completude e classificação  
Precisão posicional nominal da saída gráfica: <= 2,3 m  
Limites administrativos: Carta Administrativa Oficial de Portugal versão 2022, PT-TM06/ETRS89.  
Data de edição: 16/07/2025







Áreas de intervenção de IGT em vigor

- Programa Especial
- Planos Territoriais de Âmbito Municipal

Recursos florestais

- Sobreiros e Azinheiras

Regime Florestal

- Regime florestal - Perímetro Florestal da Contenda
- Regime florestal - Perímetro Florestal das Ferrarias

Redes de defesa da floresta contra incêndios

- Postos de Vigia
- Rede de pontos de água
- Ponto de água (proposto)
- Rede Viária Florestal
- Rede secundária de FGC

Perigosidade de incêndio rural

- Áreas de perigosidade de incêndio alta e muito alta

Áreas percorridas por incêndios florestais (1997-2022)

- Restrição aplicável apenas aos povoaamentos de sobreiro e azinheira

Rede rodoviária

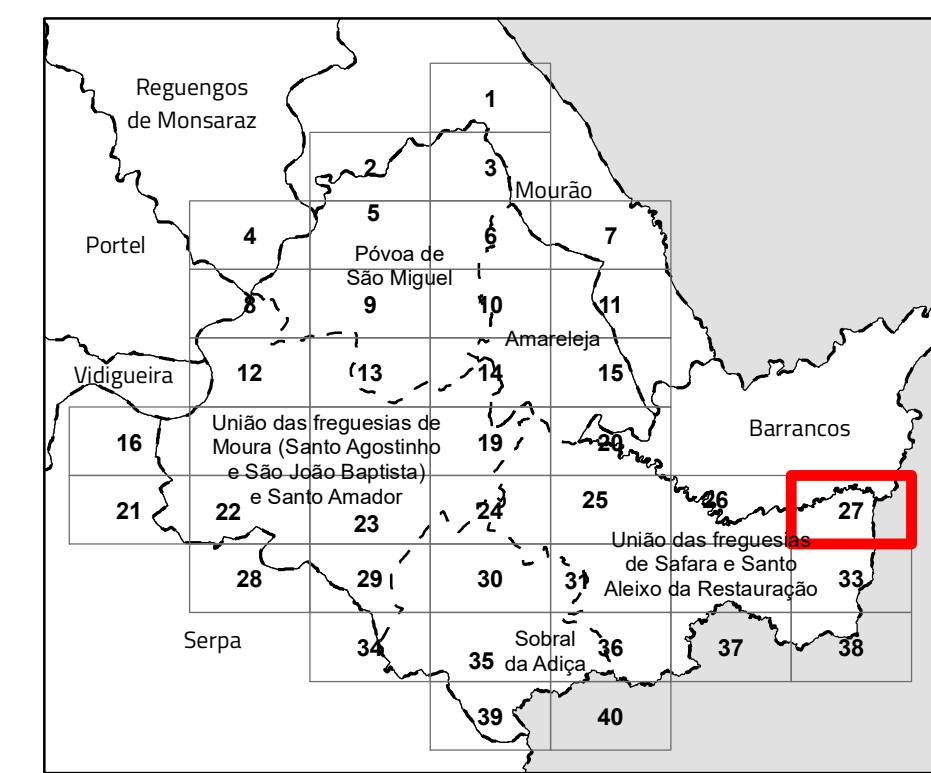
- Rede Nacional, Estradas Regionais e Estradas Nacionais Desclassificadas sob jurisdição da IP
- Rede Municipal
- Estrada Municipal Prevista

Rede ferroviária

- Rede ferroviária

Carta base

- Toponímia
- Altimetria
- Outros Caminhos
- Cursos e linhas de água
- Leitos e planos de água
- Limites administrativos (CAOP 2022)
- Concelho
- Freguesia



Revisão do Plano Diretor Municipal de Moura

II.2. Planta de condicionantes - recursos florestais

Folha 27

Cartografia de Referência para elaboração da Carta Base: 1:10 000 (SCN10K)

Entidade proprietária: CM Moura

Entidade produtora: Município - Empresa de Cartografia e Sistemas de Informação, E.M, S.A.

Entidade responsável pela homologação: DGT

Processos de homologação n.º 5183 e 5197, de 21-03-2023 e 24-07-2023, respetivamente para os ortofotomapas e cartografia de base.

Sistema de referência: PT-TM06/ETRS89 - European Terrestrial Reference System 1989; Datum Altimétrico: Cascais

Exatidão posicional: Planimetria <=1,5 m; Altimetria <=1,7 m

Exatidão temática: igual a 95% na completude e classificação

Precisão posicional nominal da saída gráfica: <=2,3 m

Limites administrativos: Carta Administrativa Oficial de Portugal versão 2022, PT-TM06/ETRS89.

Data de edição: 16/07/2025

Escala 1:10 000

N





Áreas de intervenção de IGT em vigor

Programa Especial

Planos Territoriais de Âmbito Municipal

Recursos florestais

Sobreiros e Azinheiras

Regime Florestal

Regime florestal - Perímetro Florestal da Contenda

Regime florestal - Perímetro Florestal das Ferrarias

Redes de defesa da floresta contra incêndios

Postos de Vigia

Rede de pontos de água

Ponto de água (proposto)

Rede Viária Florestal

Rede secundária de FGC

Perigosidade de incêndio rural

Áreas de perigosidade de incêndio alta e muito alta

Áreas percorridas por incêndios florestais (1997-2022)

Restrição aplicável apenas aos povoamentos de sobreiro e azinheira

Rede rodoviária

Rede Nacional, Estradas Regionais e Estradas Nacionais Desclassificadas sob jurisdição da IP

Rede Municipal

Estrada Municipal Prevista

Rede ferroviária

Rede ferroviária

Carta base

Toponímia

Altimetria

Outros Caminhos

Cursos e linhas de água

Leitos e planos de água

Limites administrativos (CAOP 2022)

Concelho

Freguesia

Revisão do Plano Diretor Municipal de Moura

II.2. Planta de condicionantes - recursos florestais

Folha 28

Escala 1:10 000

Cartografia de Referência para elaboração da Carta Base: 1:10 000 (SCN10K)

Entidade proprietária: CM Moura

Entidade produtora: Município - Empresa de Cartografia e Sistemas de Informação, E.M, S.A.

Entidade responsável pela homologação: DGT

Processos de homologação n° 5183 e 5197, de 21-03-2023 e 24-07-2023, respetivamente para os ortofotomapas e cartografia de base.

Sistema de referência: PT-TM06/ETRS89 - European Terrestrial Reference System 1989; Datum Altimétrico: Cascais

Exatidão posicional: Planimetria <= 1,5 m; Altimetria <= 1,7 m

Exatidão temática: igual a 95% na completude e classificação

Precisão posicional nominal da saída gráfica: <= 2,3 m

Limites administrativos: Carta Administrativa Oficial de Portugal versão 2022, PT-TM06/ETRS89.

Data de edição: 16/07/2025





**Áreas de intervenção de IGT em vigor**

- Programa Especial
- Planos Territoriais de Âmbito Municipal

**Recursos florestais**

- Sobreiros e Azinheiras

**Regime Florestal**

- Regime florestal - Perímetro Florestal da Contenda
- Regime florestal - Perímetro Florestal das Ferrarias

**Redes de defesa da floresta contra incêndios**

- Postos de Vigia
- Rede de pontos de água
- Ponto de água (proposto)
- Rede Viária Florestal
- Rede secundária de FGC

**Perigosidade de incêndio rural**

- Áreas de perigosidade de incêndio alta e muito alta

**Áreas percorridas por incêndios florestais (1997-2022)**

- Restrição aplicável apenas aos povoamentos de sobreiro e azinheira

**Rede rodoviária**

- Rede Nacional, Estradas Regionais e Estradas Nacionais Desclassificadas sob jurisdição da IP
- Rede Municipal
- Estrada Municipal Prevista

**Rede ferroviária**

- Rede ferroviária

**Carta base**

- Toponímia
- Altimetria
- Outros Caminhos
- Cursos e linhas de água
- Leitos e planos de água
- Limites administrativos (CAOP 2022)
- Concelho
- Freguesia

**Revisão do Plano Diretor Municipal de Moura**

**II.2. Planta de condicionantes - recursos florestais**

**Folha 29**

Cartografia de Referência para elaboração da Carta Base: 1:10 000 (SCN10K)  
Entidade proprietária: CM Moura  
Entidade produtora: Município - Empresa de Cartografia e Sistemas de Informação, E.M, S.A.  
Entidade responsável pela homologação: DGT  
Processos de homologação n.º 5183 e 5197, de 21-03-2023 e 24-07-2023, respetivamente para os ortofotomapas e cartografia de base.  
Sistema de referência: PT-TM06/ETRS89 - European Terrestrial Reference System 1989; Datum Altimétrico: Cascais  
Exatidão posicional: Planimetria <=1,5 m; Altimetria <=1,7 m  
Exatidão temática: igual a 95% na completude e classificação  
Precisão posicional nominal da saída gráfica: <=2,3 m  
Limites administrativos: Carta Administrativa Oficial de Portugal versão 2022, PT-TM06/ETRS89.  
Data de edição: 16/07/2025

Escala 1:10 000





Áreas de intervenção de IGT em vigor

- Programa Especial
- Planos Territoriais de Âmbito Municipal

Recursos florestais

- Sobreiros e Azinheiras

Regime Florestal

- Regime florestal - Perímetro Florestal da Contenda
- Regime florestal - Perímetro Florestal das Ferrarias

Redes de defesa da floresta contra incêndios

- Postos de Vigia
- Rede de pontos de água
- Ponto de água (proposto)
- Rede Viária Florestal
- Rede secundária de FGC

Perigosidade de incêndio rural

- Áreas de perigosidade de incêndio alta e muito alta

Áreas percorridas por incêndios florestais (1997-2022)

- Restrição aplicável apenas aos povoamentos de sobreiro e azinheira

Rede rodoviária

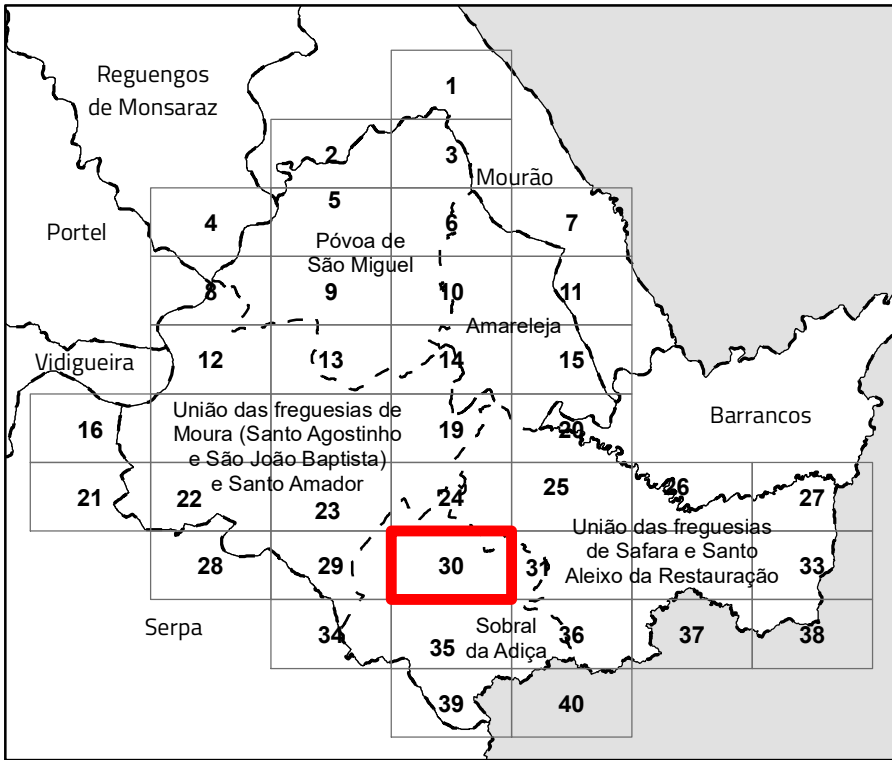
- Rede Nacional, Estradas Regionais e Estradas Nacionais Desclassificadas sob jurisdição da IP
- Rede Municipal
- Estrada Municipal Prevista

Rede ferroviária

- Rede ferroviária

Carta base

- Toponímia
- Altimetria
- Outros Caminhos
- Cursos e linhas de água
- Leitos e planos de água
- Limites administrativos (CAOP 2022)
- Concelho
- Freguesia



Revisão do Plano Diretor Municipal de Moura

II.2. Planta de condicionantes - recursos florestais

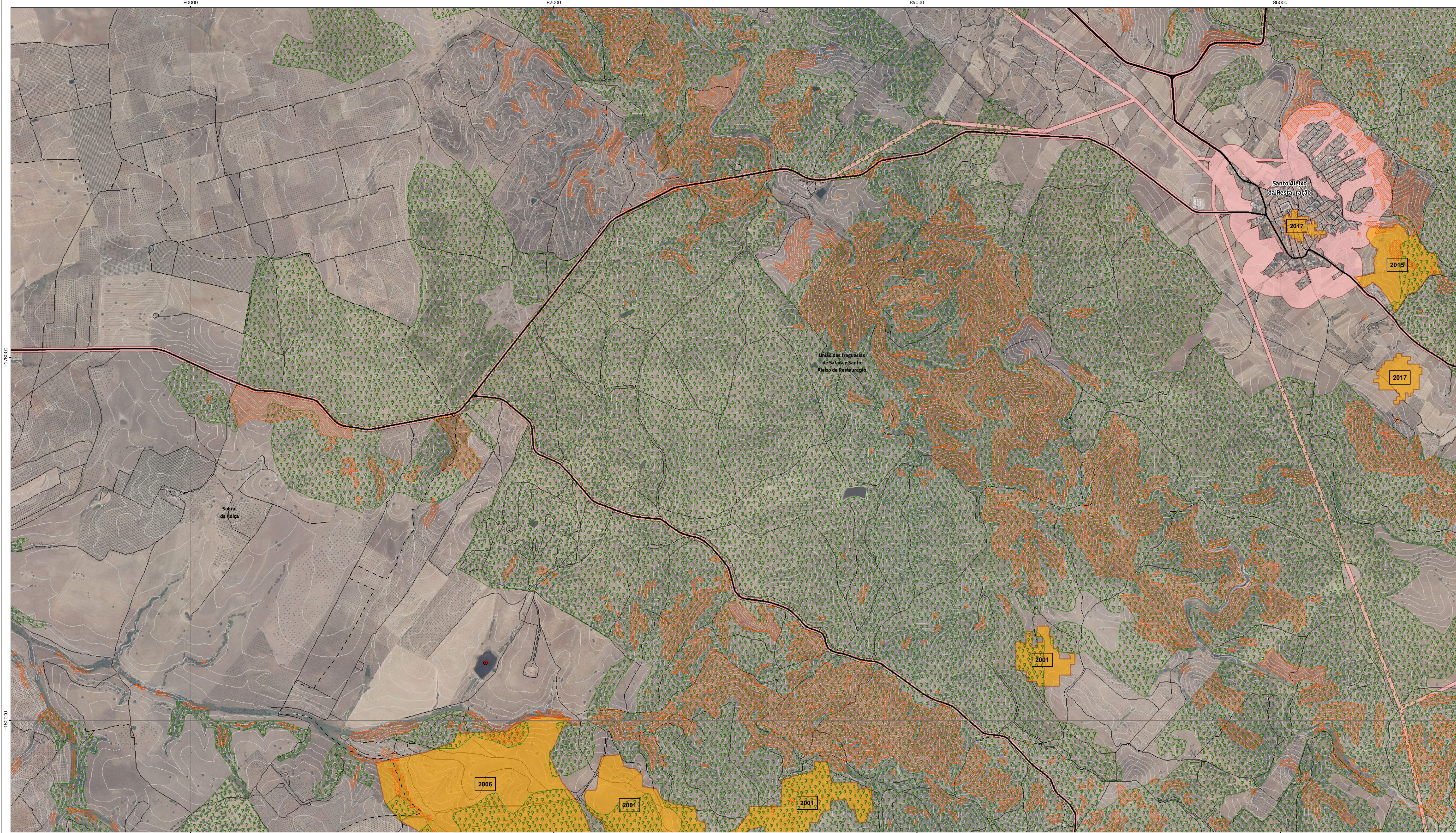
Folha 30



Cartografia de Referência para elaboração da Carta Base: 1:10 000 (SCN10K)  
Entidade proprietária: CM Moura  
Entidade produtora: Município - Empresa de Cartografia e Sistemas de Informação, E.M, S.A.  
Entidade responsável pela homologação: DGT  
Processos de homologação n.º 5183 e 5197, de 21-03-2023 e 24-07-2023, respetivamente para os ortofotomapas e cartografia de base.  
Sistema de referência: PT-TM06/ETRS89 - European Terrestrial Reference System 1989; Datum Altimétrico: Cascais  
Exatidão posicional: Planimetria <=1,5 m; Altimetria <=1,7 m  
Exatidão temática: igual a 95% na completude e classificação  
Precisão posicional nominal da saída gráfica: <=2,3 m  
Limites administrativos: Carta Administrativa Oficial de Portugal versão 2022, PT-TM06/ETRS89.  
Data de edição: 16/07/2025







Áreas de intervenção de IGT em vigor

- Programa Especial
- Planos Territoriais de Âmbito Municipal

Recursos florestais

- Sobreiros e Azinheiras

Regime Florestal

- Regime florestal - Perímetro Florestal da Contenda
- Regime florestal - Perímetro Florestal das Ferrarias

Redes de defesa da floresta contra incêndios

- Postos de Vigia
- Rede de pontos de água
- Ponto de água (proposto)
- Rede Viária Florestal
- Rede secundária de FGC

Perigosidade de incêndio rural

- Áreas de perigosidade de incêndio alta e muito alta

Áreas percorridas por incêndios florestais (1997-2022)

- Restrição aplicável apenas aos povoaamentos de sobreiro e azinheira

Rede rodoviária

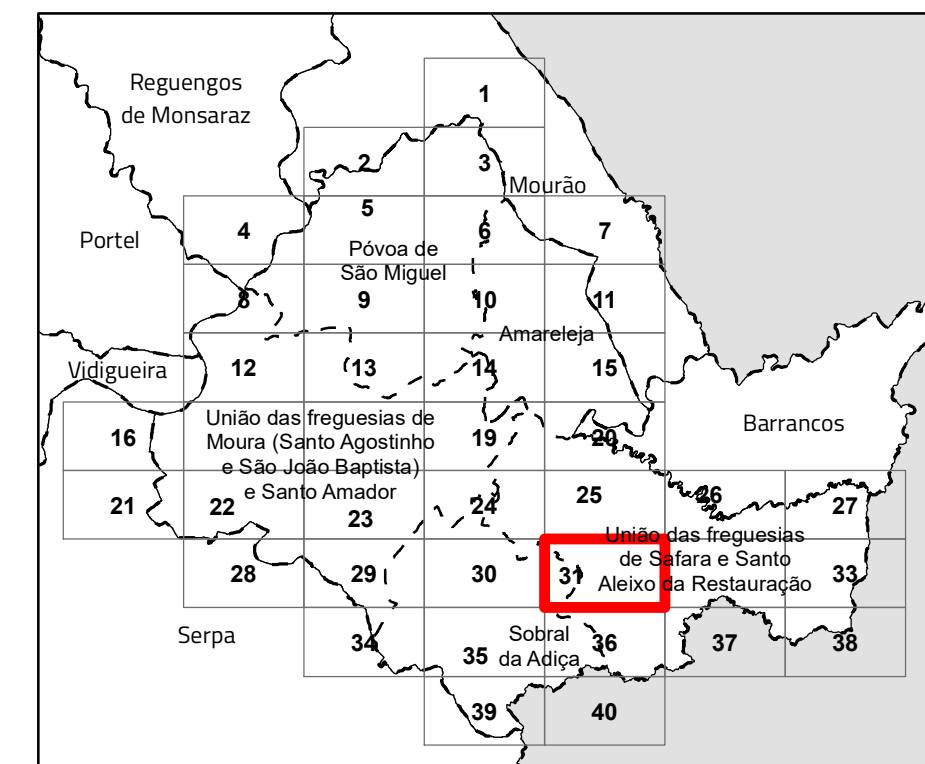
- Rede Nacional, Estradas Regionais e Estradas Nacionais Desclassificadas sob jurisdição da IP
- Rede Municipal
- Estrada Municipal Prevista

Rede ferroviária

- Rede ferroviária

Carta base

- Toponímia
- Altimetria
- Outros Caminhos
- Cursos e linhas de água
- Leitos e planos de água
- Limites administrativos (CAOP 2022)
- Concelho
- Freguesia



### Revisão do Plano Diretor Municipal de Moura

#### II.2. Planta de condicionantes - recursos florestais

Folha 31

Escala 1:10 000

Cartografia de Referência para elaboração da Carta Base: 1:10 000 (SCN10K)

Entidade proprietária: CM Moura

Entidade produtora: Município - Empresa de Cartografia e Sistemas de Informação, E.M, S.A.

Entidade responsável pela homologação: DGT

Processos de homologação n.º 5183 e 5197, de 21-03-2023 e 24-07-2023, respetivamente para os ortofotomapas e cartografia de base.

Sistema de referência: PT-TM06/ETRS89 - European Terrestrial Reference System 1989; Datum Altimétrico: Cascais

Exatidão posicional: Planimetria <=1,5 m; Altimetria <=1,7 m

Exatidão temática: igual a 95% na completude e classificação

Precisão posicional nominal da saída gráfica: <=2,3 m

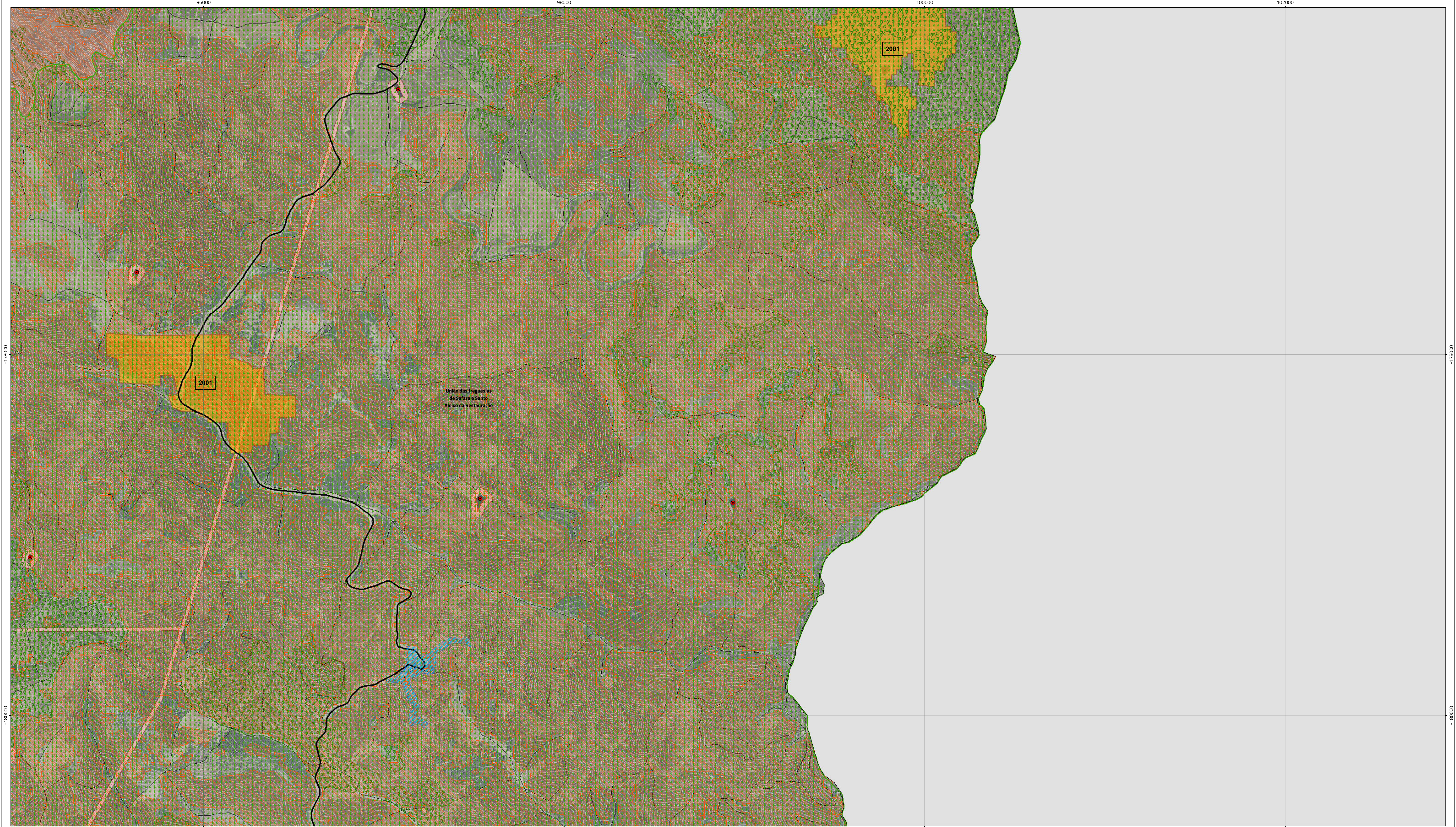
Limites administrativos: Carta Administrativa Oficial de Portugal versão 2022, PT-TM06/ETRS89.

Data de edição: 16/07/2025









Áreas de intervenção de IGT em vigor

- Programa Especial
- Planos Territoriais de Âmbito Municipal

Recursos florestais

- Sobreiros e Azinheiras

Regime Florestal

- Regime florestal - Perímetro Florestal da Contenda
- Regime florestal - Perímetro Florestal das Ferrarias

Redes de defesa da floresta contra incêndios

- Postos de Vigia
- Rede de pontos de água
- Ponto de água (proposto)
- Rede Viária Florestal
- Rede secundária de FGC

Perigosidade de incêndio rural

- Áreas de perigosidade de incêndio alta e muito alta

Áreas percorridas por incêndios florestais (1997-2022)

- Restrição aplicável apenas aos povoaamentos de sobreiro e azinheira

Rede rodoviária

- Rede Nacional, Estradas Regionais e Estradas Nacionais Desclassificadas sob jurisdição da IP
- Rede Municipal
- Estrada Municipal Prevista

Rede ferroviária

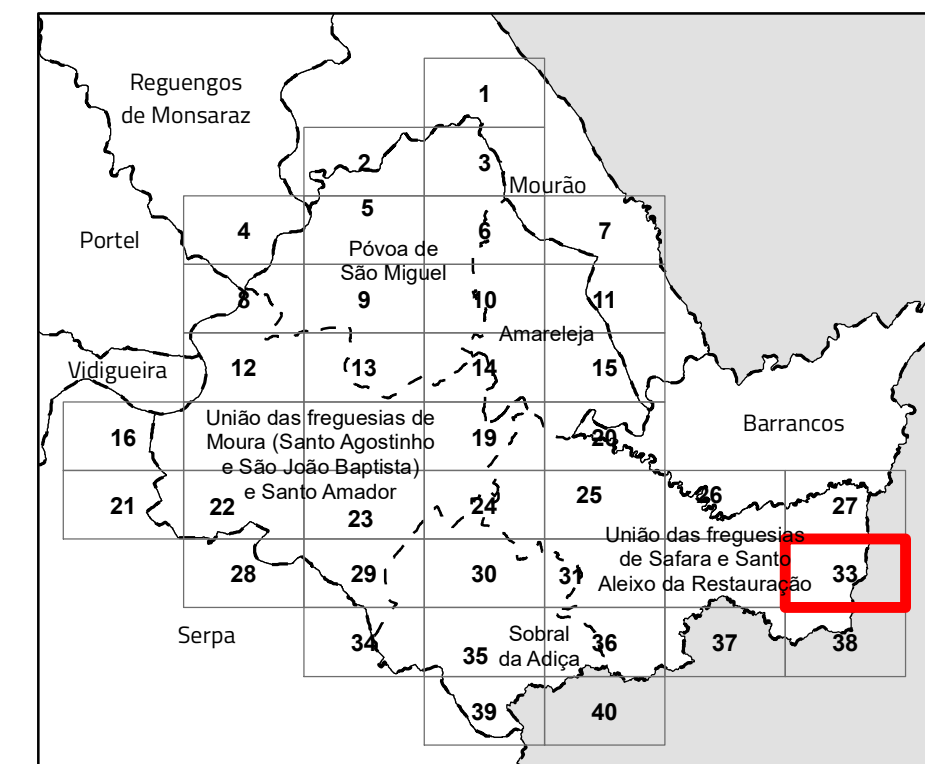
- Rede ferroviária

Carta base

- Toponímia
- Altimetria
- Outros Caminhos
- Cursos e linhas de água
- Leitos e planos de água

Limites administrativos (CAOP 2022)

- Concelho
- Freguesia



## Revisão do Plano Diretor Municipal de Moura

### II.2. Planta de condicionantes - recursos florestais

Folha 33

Cartografia de Referência para elaboração da Carta Base: 1:10 000 (SCN10K)

Entidade proprietária: CM Moura

Entidade produtora: Município - Empresa de Cartografia e Sistemas de Informação, E.M, S.A.

Entidade responsável pela homologação: DGT

Processos de homologação n.º 5183 e 5197, de 21-03-2023 e 24-07-2023, respetivamente para os ortofotomapas e cartografia de base.

Sistema de referência: PT-TM06/ETRS89 - European Terrestrial Reference System 1989; Datum Altimétrico: Cascais

Exatidão posicional: Planimetria <=1,5 m; Altimetria <=1,7 m

Exatidão temática: igual a 95% na completude e classificação

Precisão posicional nominal da saída gráfica: <=2,3 m

Limites administrativos: Carta Administrativa Oficial de Portugal versão 2022, PT-TM06/ETRS89.

Data de edição: 16/07/2025

Escala 1:10 000





**Áreas de intervenção de IGT em vigor**

- Programa Especial
- Planos Territoriais de Âmbito Municipal

**Recursos florestais**

- Sobreiros e Azinheiras

**Regime Florestal**

- Regime florestal - Perímetro Florestal da Contenda
- Regime florestal - Perímetro Florestal das Ferrarias

**Redes de defesa da floresta contra incêndios**

- Postos de Vigia
- Rede de pontos de água
- Ponto de água (proposto)
- Rede Viária Florestal
- Rede secundária de FGC

**Perigosidade de incêndio rural**

- Áreas de perigosidade de incêndio alta e muito alta

**Áreas percorridas por incêndios florestais (1997-2022)**

- Restrição aplicável apenas aos povoamentos de sobreiro e azinheira

**Rede rodoviária**

- Rede Nacional, Estradas Regionais e Estradas Nacionais Desclassificadas sob jurisdição da IP
- Rede Municipal
- Estrada Municipal Prevista

**Rede ferroviária**

- Rede ferroviária

**Carta base**

- Toponímia
- Altimetria
- Outros Caminhos
- Cursos e linhas de água
- Leitos e planos de água
- Limites administrativos (CAOP 2022)
- Concelho
- Freguesia

**Revisão do Plano Diretor Municipal de Moura**

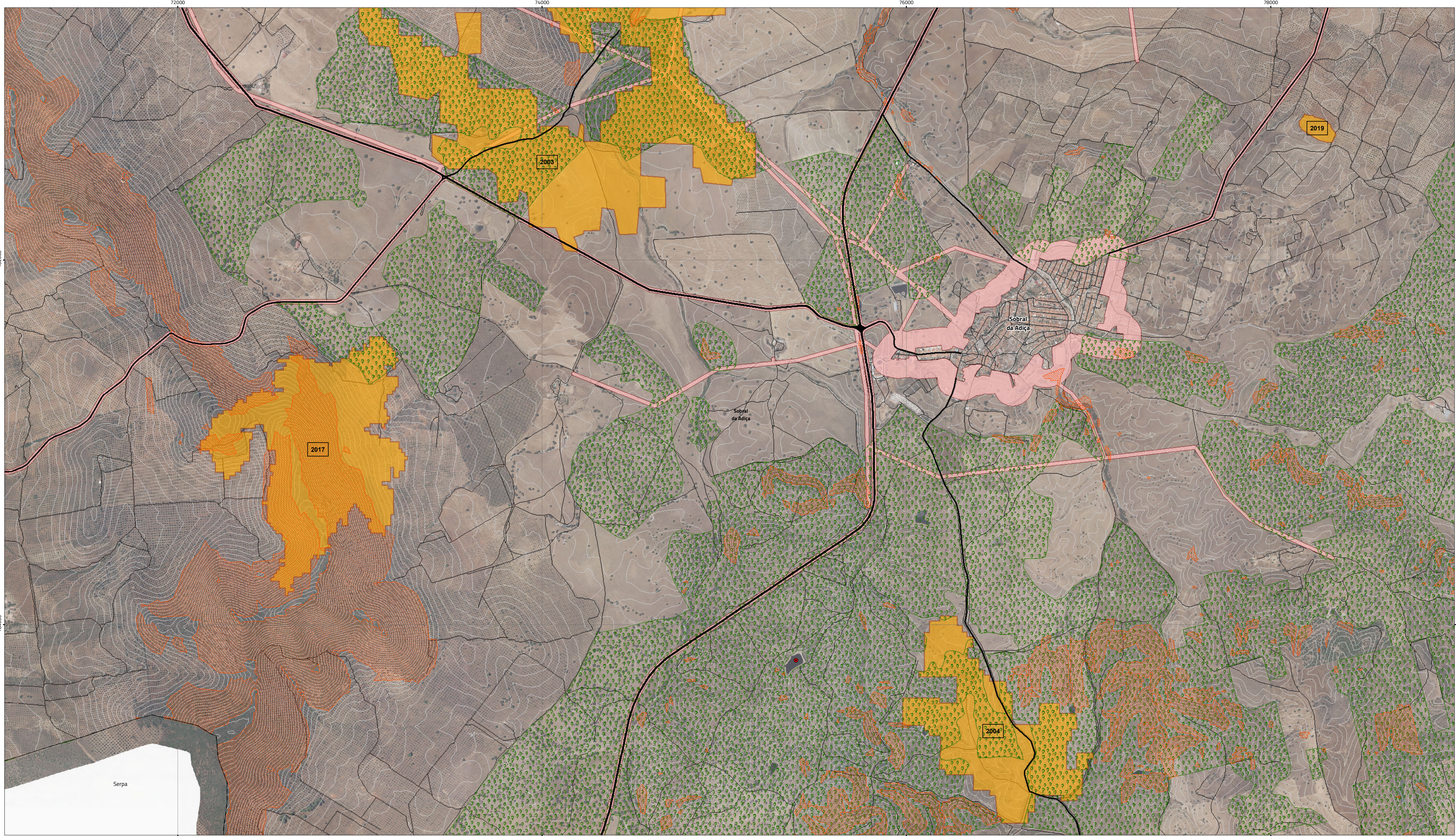
**II.2. Planta de condicionantes - recursos florestais**

**Folha 34**

Cartografia de Referência para elaboração da Carta Base: 1:10 000 (SCN10K)  
Entidade proprietária: CM Moura  
Entidade produtora: Município - Empresa de Cartografia e Sistemas de Informação, E.M, S.A.  
Entidade responsável pela homologação: DGT  
Processos de homologação n.º 5183 e 5197, de 21-03-2023 e 24-07-2023, respetivamente para os ortofotomapas e cartografia de base.  
Sistema de referência: PT-TM06/ETRS89 - European Terrestrial Reference System 1989; Datum Altimétrico: Cascais  
Exatidão posicional: Planimetria <= 1,5 m; Altimetria <= 1,7 m  
Exatidão temática: igual a 95% na completude e classificação  
Precisão posicional nominal da saída gráfica: <= 2,3 m  
Limites administrativos: Carta Administrativa Oficial de Portugal versão 2022, PT-TM06/ETRS89.  
Data de edição: 16/07/2025

Escala 1:10 000





Áreas de intervenção de IGT em vigor

- Programa Especial
- Planos Territoriais de Âmbito Municipal

Recursos florestais

- Sobreiros e Azinheiras

Regime Florestal

- Regime florestal - Perímetro Florestal da Contenda

- Regime florestal - Perímetro Florestal das Ferrarias

Redes de defesa da floresta contra incêndios

- Postos de Vigia
- Rede de pontos de água
- Ponto de água (proposto)
- Rede Viária Florestal
- Rede secundária de FGC

Perigosidade de incêndio rural

- Áreas de perigosidade de incêndio alta e muito alta

Áreas percorridas por incêndios florestais (1997-2022)

- Restrição aplicável apenas aos povoamentos de sobreiro e azinheira

Rede rodoviária

- Rede Nacional, Estradas Regionais e Estradas Nacionais Desclassificadas sob jurisdição da IP

- Rede Municipal

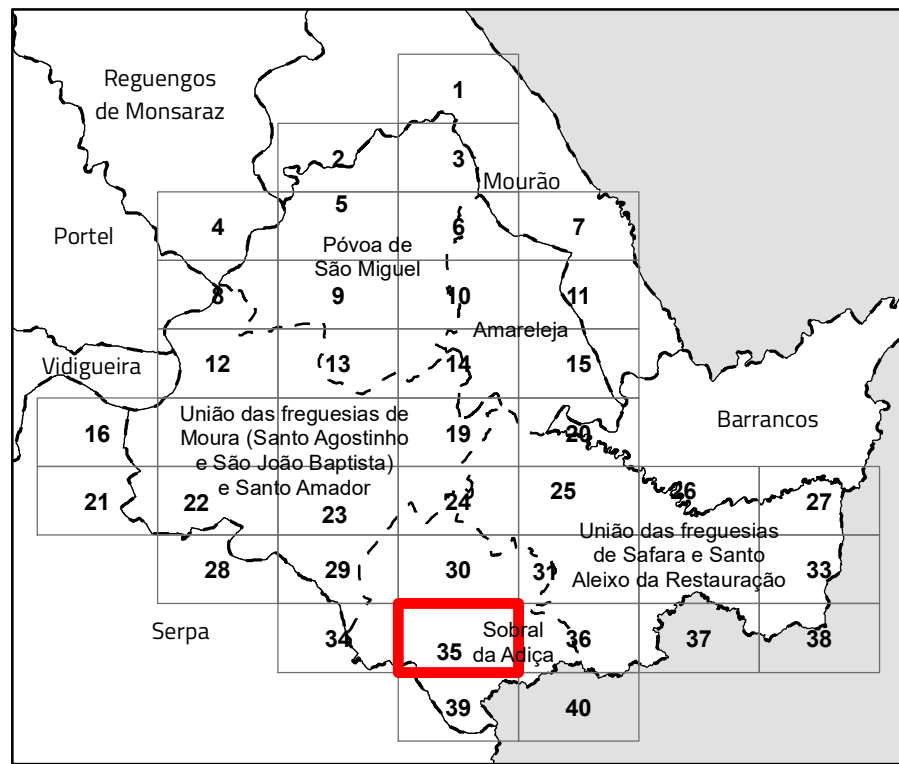
- Estrada Municipal Prevista

Rede ferroviária

- Rede ferroviária

Carta base

- Toponímia
- Altimetria
- Outros Caminhos
- Cursos e linhas de água
- Leitos e planos de água
- Limites administrativos (CAOP 2022)
- Concelho
- Freguesia



Revisão do Plano Diretor Municipal de Moura

II.2. Planta de condicionantes - recursos florestais

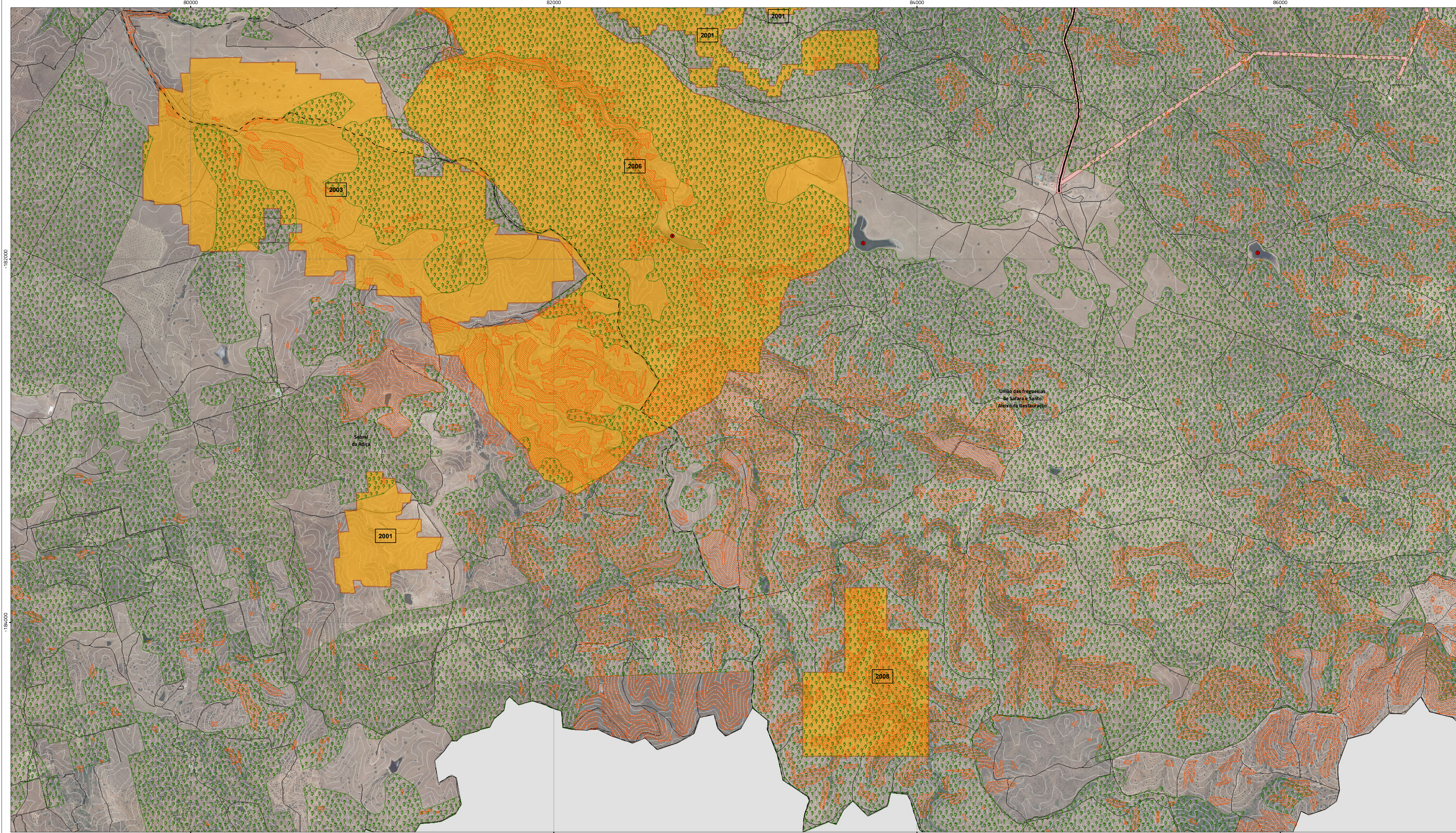
Folha 35



Cartografia de Referência para elaboração da Carta Base: 1:10 000 (SCN10K)  
Entidade proprietária: CM Moura  
Entidade produtora: Município - Empresa de Cartografia e Sistemas de Informação, E.M, S.A.  
Entidade responsável pela homologação: DGT  
Processos de homologação n.º 5183 e 5197, de 21-03-2023 e 24-07-2023, respetivamente para os ortofotomapas e cartografia de base.  
Sistema de referência: PT-TM06/ETRS89 - European Terrestrial Reference System 1989; Datum Altimétrico: Cascais  
Exatidão posicional: Planimetria <= 1,5 m; Altimetria <= 1,7 m  
Exatidão temática: igual a 95% na completude e classificação  
Precisão posicional nominal da saída gráfica: <= 2,3 m  
Limites administrativos: Carta Administrativa Oficial de Portugal versão 2022, PT-TM06/ETRS89.  
Data de edição: 16/07/2025







Áreas de intervenção de IGT em vigor

- Programa Especial
- Planos Territoriais de Âmbito Municipal

Recursos florestais

- Sobreiros e Azinheiras

Regime Florestal

- Regime florestal - Perímetro Florestal da Contenda
- Regime florestal - Perímetro Florestal das Ferrarias

Redes de defesa da floresta contra incêndios

- Postos de Vigia
- Rede de pontos de água
- Ponto de água (proposto)
- Rede Viária Florestal
- Rede secundária de FGC

Perigosidade de incêndio rural

- Áreas de perigosidade de incêndio alta e muito alta

Áreas percorridas por incêndios florestais (1997-2022)

- Restrição aplicável apenas aos povoamentos de sobreiro e azinheira

Rede rodoviária

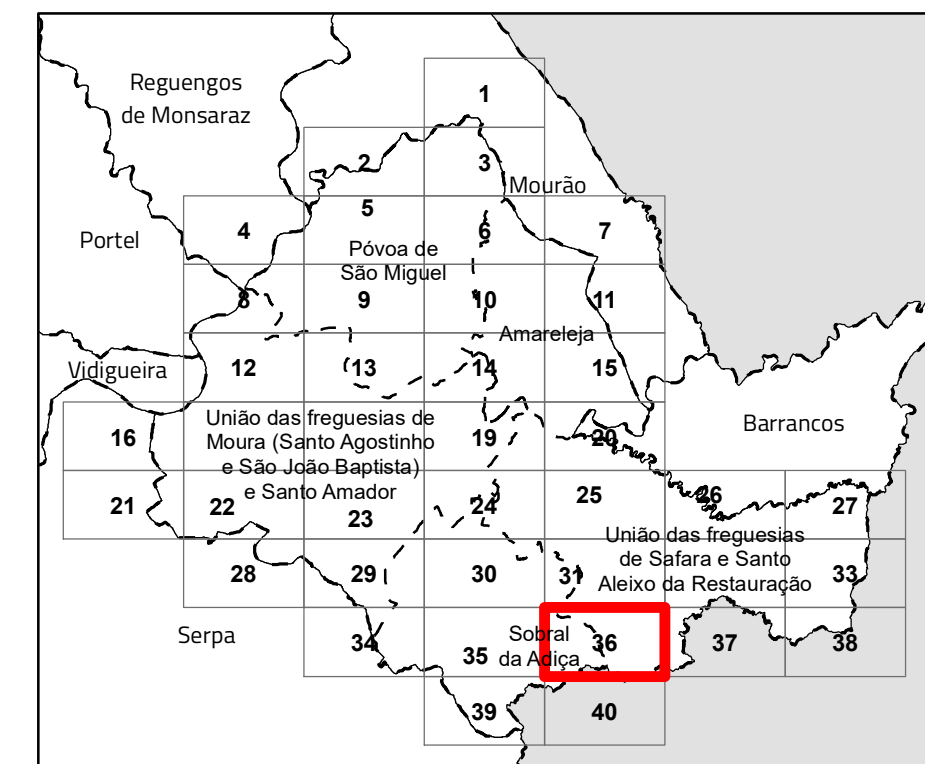
- Rede Nacional, Estradas Regionais e Estradas Nacionais Desclassificadas sob jurisdição da IP
- Rede Municipal
- Estrada Municipal Prevista

Rede ferroviária

- Rede ferroviária

Carta base

- Toponímia
- Altimetria
- Outros Caminhos
- Cursos e linhas de água
- Leitos e planos de água
- Limites administrativos (CAOP 2022)
- Concelho
- Freguesia



### Revisão do Plano Diretor Municipal de Moura

#### II.2. Planta de condicionantes - recursos florestais

Folha 36

Escala 1:10 000

Cartografia de Referência para elaboração da Carta Base: 1:10 000 (SCN10K)

Entidade proprietária: CM Moura

Entidade produtora: Município - Empresa de Cartografia e Sistemas de Informação, E.M, S.A.

Entidade responsável pela homologação: DGT

Processos de homologação nº 5183 e 5197, de 21-03-2023 e 24-07-2023, respetivamente para os ortofotomapas e cartografia de base.

Sistema de referência: PT-TM06/ETRS89 - European Terrestrial Reference System 1989; Datum Altimétrico: Cascais

Exatidão posicional: Planimetria <=1,5 m; Altimetria <=1,7 m

Exatidão temática: igual a 95% na completude e classificação

Precisão posicional nominal da saída gráfica: <=2,3 m

Limites administrativos: Carta Administrativa Oficial de Portugal versão 2022, PT-TM06/ETRS89.

Data de edição: 16/07/2025

moura  
câmara municipal

RTGeo  
Planejamento e Ordenamento do Território





**Áreas de intervenção de IGT em vigor**

- Programa Especial
- Planos Territoriais de Âmbito Municipal

**Recursos florestais**

- Sobreiros e Azinheiras

**Regime Florestal**

- Regime florestal - Perímetro Florestal da Contenda
- Regime florestal - Perímetro Florestal das Ferrarias

**Redes de defesa da floresta contra incêndios**

- Postos de Vigia
- Rede de pontos de água
- Ponto de água (proposto)
- Rede Viária Florestal
- Rede secundária de FGC

**Perigosidade de incêndio rural**

- Áreas de perigosidade de incêndio alta e muito alta

**Áreas percorridas por incêndios florestais (1997-2022)**

- Restrição aplicável apenas aos povoamentos de sobreiro e azinheira

**Rede rodoviária**

- Rede Nacional, Estradas Regionais e Estradas Nacionais Desclassificadas sob jurisdição da IP
- Rede Municipal
- Estrada Municipal Prevista

**Rede ferroviária**

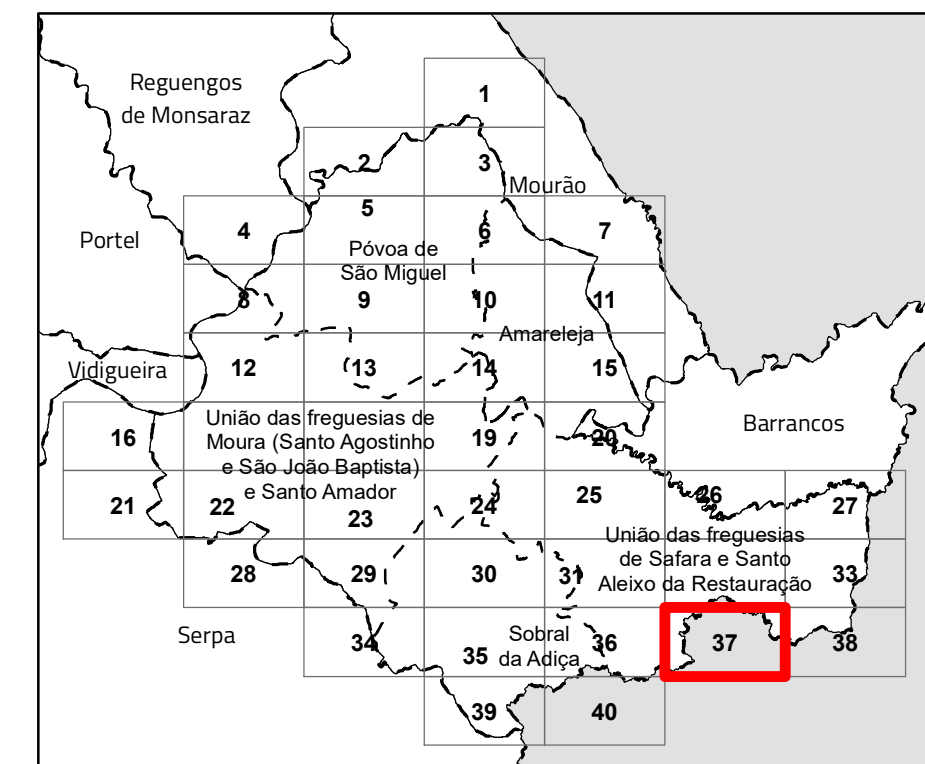
- Rede ferroviária

**Carta base**

- Toponímia
- Altimetria
- Outros Caminhos
- Cursos e linhas de água
- Leitos e planos de água

**Limites administrativos (CAOP 2022)**

- Concelho
- Freguesia



**Revisão do Plano Diretor Municipal de Moura**

**II.2. Planta de condicionantes - recursos florestais**

**Folha 37**

Cartografia de Referência para elaboração da Carta Base: 1:10 000 (SCN10k)

Entidade proprietária: CM Moura

Entidade produtora: Município - Empresa de Cartografia e Sistemas de Informação, E.M, S.A.

Entidade responsável pela homologação: DGT

Processos de homologação n.º 5183 e 5197, de 21-03-2023 e 24-07-2023, respetivamente para os ortofotomapas e cartografia de base.

Sistema de referência: PT-TM06/ETRS89 - European Terrestrial Reference System 1989; Datum Altimétrico: Cascais

Exatidão posicional: Planimetria <=1,5 m; Altimetria <=1,7 m

Exatidão temática: igual a 95% na completude e classificação

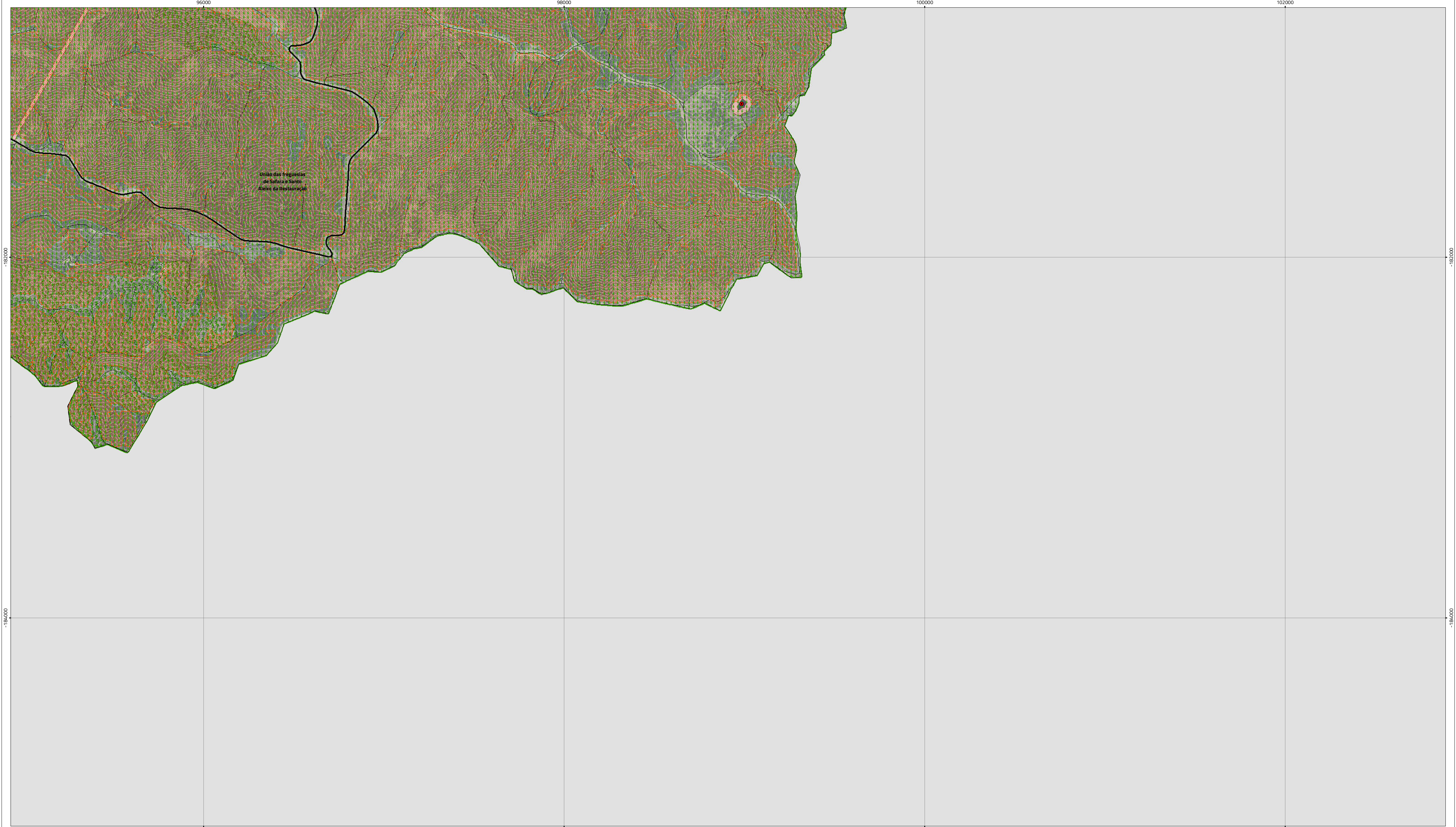
Precisão posicional nominal da saída gráfica: <=2,3 m

Limites administrativos: Carta Administrativa Oficial de Portugal versão 2022, PT-TM06/ETRS89.

Data de edição: 16/07/2025

Escala 1:10 000





**Áreas de intervenção de IGT em vigor**

- Programa Especial
- Planos Territoriais de Âmbito Municipal

**Recursos florestais**

- Sobreiros e Azinheiras

**Regime Florestal**

- Regime florestal - Perímetro Florestal da Contenda
- Regime florestal - Perímetro Florestal das Ferrarias

**Redes de defesa da floresta contra incêndios**

- Postos de Vigia
- Rede de pontos de água
- Ponto de água (proposto)
- Rede Viária Florestal
- Rede secundária de FGC

**Perigosidade de incêndio rural**

- Áreas de perigosidade de incêndio alta e muito alta

**Áreas percorridas por incêndios florestais (1997-2022)**

- Restrição aplicável apenas aos povoamentos de sobreiro e azinheira

**Rede rodoviária**

- Rede Nacional, Estradas Regionais e Estradas Nacionais Desclassificadas sob jurisdição da IP
- Rede Municipal
- Estrada Municipal Prevista

**Rede ferroviária**

- Rede ferroviária

**Carta base**

- Toponímia
- Altimetria
- Outros Caminhos
- Cursos e linhas de água
- Leitos e planos de água

**Limites administrativos (CAOP 2022)**

- Concelho
- Freguesia

**Revisão do Plano Diretor Municipal de Moura**

**II.2. Planta de condicionantes - recursos florestais**

**Folha 38**

Cartografia de Referência para elaboração da Carta Base: 1:10 000 (SCN10K)

Entidade proprietária: CM Moura

Entidade produtora: Município - Empresa de Cartografia e Sistemas de Informação, E.M, S.A.

Entidade responsável pela homologação: DGT

Processos de homologação n° 5183 e 5197, de 21-03-2023 e 24-07-2023, respetivamente para os ortofotomapas e cartografia de base.

Sistema de referência: PT-TM06/ETRS89 - European Terrestrial Reference System 1989; Datum Altimétrico: Cascais

Exatidão posicional: Planimetria <=1,5 m; Altimetria <=1,7 m

Exatidão temática: igual a 95% na completude e classificação

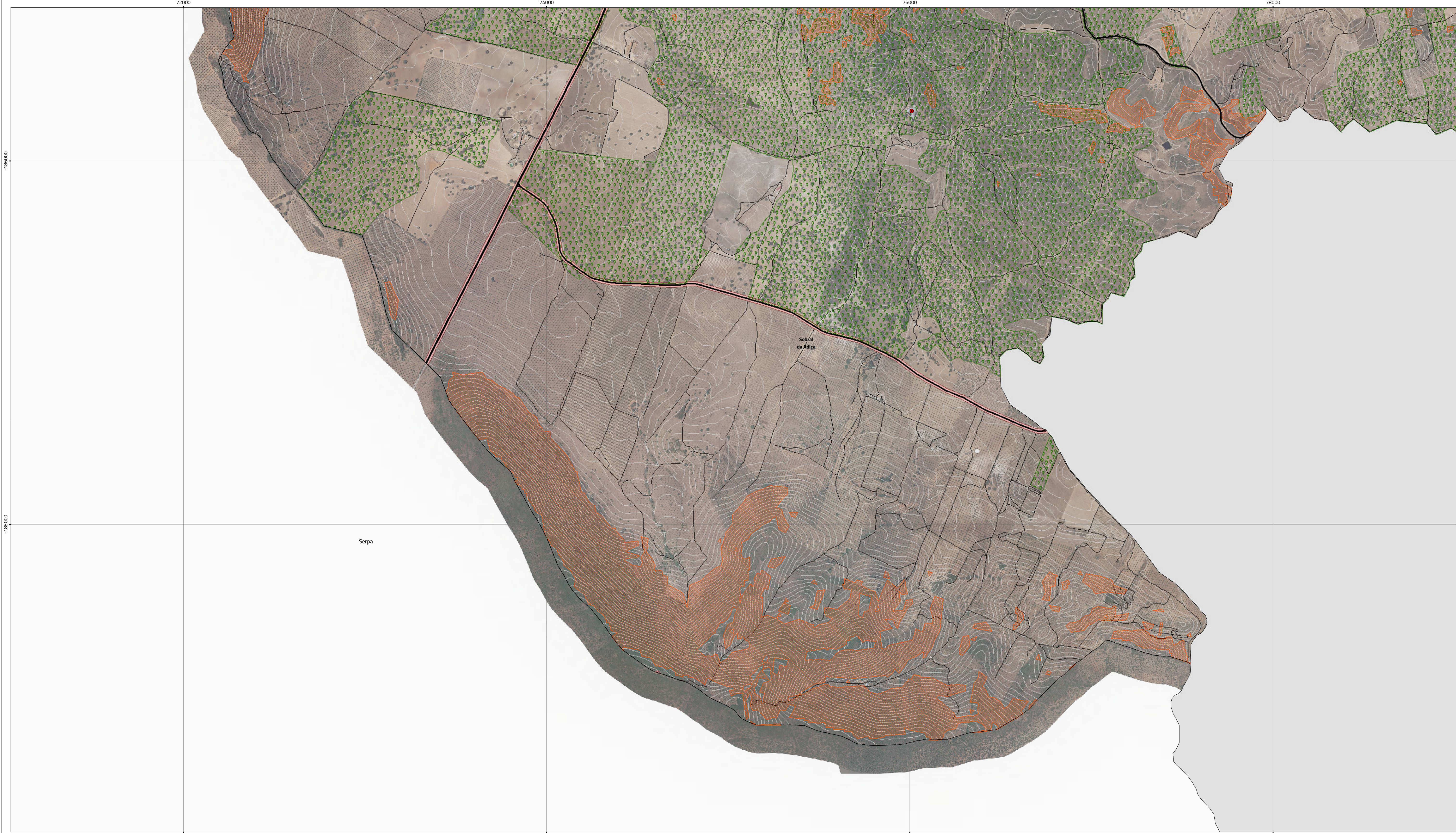
Precisão posicional nominal da saída gráfica: <=2,3 m

Limites administrativos: Carta Administrativa Oficial de Portugal versão 2022, PT-TM06/ETRS89.

Data de edição: 16/07/2025

Escala 1:10 000





Áreas de intervenção de IGT em vigor

Programa Especial

Planos Territoriais de Âmbito Municipal

Recursos florestais

Sobreiros e Azinheiras

Regime Florestal

Regime florestal - Perímetro Florestal da Contenda

Regime florestal - Perímetro Florestal das Ferrarias

Redes de defesa da floresta contra incêndios

Postos de Vigia

Rede de pontos de água

Ponto de água (proposto)

Rede Viária Florestal

Rede secundária de FGC

Perigosidade de incêndio rural

Áreas de perigosidade de incêndio alta e muito alta

Áreas percorridas por incêndios florestais (1997-2022)

Restrição aplicável apenas aos povoaamentos de sobreiro e azinheira

Rede rodoviária

Rede Nacional, Estradas Regionais e Estradas Nacionais Desclassificadas sob jurisdição da IP

Rede Municipal

Estrada Municipal Prevista

Rede ferroviária

Rede ferroviária

Carta base

Toponímia

Altimetria

Outros Caminhos

Cursos e linhas de água

Leitos e planos de água

Limites administrativos (CAOP 2022)

Concelho

Freguesia

Revisão do Plano Diretor Municipal de Moura

II.2. Planta de condicionantes - recursos florestais

Folha 39

Cartografia de Referência para elaboração da Carta Base: 1:10 000 (SCN10K)

Entidade proprietária: CM Moura

Entidade produtora: Município - Empresa de Cartografia e Sistemas de Informação, E.M, S.A.

Entidade responsável pela homologação: DGT

Processos de homologação nº 5183 e 5197, de 21-03-2023 e 24-07-2023, respetivamente para os ortofotomapas e cartografia de base.

Sistema de referência: PT-TM06/ETRS89 - European Terrestrial Reference System 1989; Datum Altimétrico: Cascais

Exatidão posicional: Planimetria <=1,5 m; Altimetria <=1,7 m

Exatidão temática: igual a 95% na completude e classificação

Precisão posicional nominal da saída gráfica: <=2,3 m

Limites administrativos: Carta Administrativa Oficial de Portugal versão 2022, PT-TM06/ETRS89.

Data de edição: 16/07/2025





Áreas de intervenção de IGT em vigor

Programa Especial

Planos Territoriais de Âmbito Municipal

Recursos florestais

Sobreiros e Azinheiras

Regime Florestal

Regime florestal - Perímetro Florestal da Contenda

Regime florestal - Perímetro Florestal das Ferrarias

Redes de defesa da floresta contra incêndios

Postos de Vigia

Rede de pontos de água

Ponto de água (proposto)

Rede Viária Florestal

Rede secundária de FGC

Perigosidade de incêndio rural

Áreas de perigosidade de incêndio alta e muito alta

Áreas percorridas por incêndios florestais (1997-2022)

Restrição aplicável apenas aos povoamentos de sobreiro e azinheira

Rede rodoviária

Rede Nacional, Estradas Regionais e Estradas Nacionais Desclassificadas sob jurisdição da IP

Rede Municipal

Estrada Municipal Prevista

Rede ferroviária

Rede ferroviária

Carta base

Toponímia

Altimetria

Outros Caminhos

Cursos e linhas de água

Leitos e planos de água

Limites administrativos (CAOP 2022)

Concelho

Freguesia

Reguengos de Monsaraz, Portel, Vidigueira, Serpa, Mourão, Póvoa de São Miguel, Amareleja, Barrancos, União das freguesias de Moura (São Agostinho e São João Baptista), União das freguesias de Santo Amador e Santo Amador, União das freguesias de Sáfara e Santo Aleixo da Restauração, Sobral da Adiça.

## Revisão do Plano Diretor Municipal de Moura

### II.2. Planta de condicionantes - recursos florestais

Folha 40

Escala 1:10 000

Cartografia de Referência para elaboração da Carta Base: 1:10 000 (SCN10k)

Entidade proprietária: CM Moura

Entidade produtora: Município - Empresa de Cartografia e Sistemas de Informação, E.M, S.A.

Entidade responsável pela homologação: DGT

Processos de homologação n.º 5183 e 5197, de 21-03-2023 e 24-07-2023, respetivamente para os ortofotomapas e cartografia de base.

Sistema de referência: PT-TM06/ETRS89 - European Terrestrial Reference System 1989; Datum Altimétrico: Cascais

Exatidão posicional: Planimetria <= 1,5 m; Altimetria <= 1,7 m

Exatidão temática: igual a 95% na completude e classificação

Precisão posicional nominal da saída gráfica: <= 2,3 m

Limites administrativos: Carta Administrativa Oficial de Portugal versão 2022, PT-TM06/ETRS89.

Data de edição: 16/07/2025